



RECUEIL

DES

ACTES

ADMINISTRATIFS

ANNEE 2016 – NUMERO 95 DU 5 AVRIL 2016

TABLE DES MATIERES

DDTM - DIRECTION DÉPARTEMENTALE DES TERRITOIRES ET DE LA MER

Arrêté du 21 mars 2016 fixant la liste des communes du département du Nord concernées par l'information des acquéreurs et des locataires de biens immobiliers sur les risques naturels, technologiques et miniers modifiant l'arrêté préfectoral du 30 janvier 2006 modifié

8 - Communes du département du Nord concernées par les risques naturels, miniers et technologiques (de MARETZ à MOUVAUX)



PRÉFET DU NORD

Direction
départementale des
territoires
et de la mer du Nord

Service Sécurité
Risques et Crises

Arrêté fixant la liste des communes du département du Nord concernées par l'information des acquéreurs et des locataires de biens immobiliers sur les risques naturels, technologiques et miniers modifiant l'arrêté préfectoral du 30 janvier 2006 modifié

Le Préfet de la région Nord-Pas-de-Calais-Picardie
Préfet du Nord
Officier de la Légion d'Honneur
Commandeur de l'ordre national du Mérite

Vu le code de l'environnement et notamment ses articles L.125-5 et R.125-23 à R.125-27, L.515-15 à L.515-26 et R.515-39 à R.515-50, L.562-1 à L.562-9 et R.562-1 à R.561-10, L.563-1 et R.563-1 à R.563-8-1 ;

Vu le code général des collectivités territoriales ;

Vu le code de la construction et de l'habitation et notamment ses articles L.271-4 et L.271-5 ;

Vu le nouveau code minier et notamment son article L.174-5 ;

Vu l'arrêté du 19 mars 2013 modifiant l'arrêté du 13 octobre 2005 portant définition du modèle d'imprimé pour l'établissement de l'état des risques naturels, technologiques et miniers ;

Vu l'arrêté préfectoral du 25 août 2015 abrogeant l'arrêté du 13 février 2001 portant prescription d'un plan de prévention du risque « mouvements de terrain consécutifs à la sécheresse » au titre des catastrophes naturelles,

Vu l'arrêté préfectoral du 25 août 2015 modifiant l'arrêté du 13 février 2001 portant prescription d'un plan de prévention du risque inondation au titre des catastrophes naturelles ;

Vu l'arrêté préfectoral du 25 août 2015 abrogeant l'arrêté du 19 juin 2001 portant prescription d'un plan de prévention du risque mouvements de terrain dans l'arrondissement de Cambrai,

Vu l'arrêté préfectoral du 25 août 2015 abrogeant l'arrêté du 19 juin 2001 portant prescription d'un plan de prévention du risque mouvements de terrain et inondations dans l'arrondissement de Cambrai,

Vu l'arrêté préfectoral du 25 août 2015 abrogeant l'arrêté du 03 janvier 2002 portant prescription d'un plan de prévention du risque inondation lié à la remontée de la nappe phréatique pour la commune de Zuydcoote,

Vu l'arrêté préfectoral du 25 août 2015 abrogeant l'arrêté du 03 janvier 2002 portant prescription d'un plan de prévention du risque inondation lié à la remontée de la nappe phréatique pour la commune de Fenain,

Vu l'arrêté préfectoral du 25 août 2015 abrogeant l'arrêté du 03 janvier 2002 portant prescription d'un plan de prévention du risque inondation lié à la remontée de la nappe phréatique pour la commune de Somain,

Vu l'arrêté préfectoral du 25 août 2015 abrogeant l'arrêté du 03 janvier 2002 portant prescription d'un plan de prévention du risque inondation lié à la remontée de la nappe phréatique pour la commune de Vicq,

Vu l'arrêté préfectoral du 25 août 2015 abrogeant l'arrêté du 1^{er} février 2002 portant prescription d'un plan de prévention du risque inondation lié à la remontée de la nappe phréatique pour la commune de Bauvin,

Vu l'arrêté préfectoral du 25 août 2015 abrogeant l'arrêté du 1^{er} février 2002 portant prescription d'un plan de prévention du risque inondation lié à la remontée de la nappe phréatique pour la commune de Lambres Lez Douai,

Vu l'arrêté préfectoral du 25 août 2015 abrogeant l'arrêté du 1^{er} février 2002 portant prescription d'un plan de prévention du risque « sécheresse » pour la commune de Fort Mardyck,

Vu l'arrêté préfectoral du 25 août 2015 abrogeant l'arrêté du 18 décembre 2002 portant prescription d'un plan de prévention du risque inondation lié à la remontée de la nappe phréatique pour la commune de Beaudignies,

Vu l'arrêté préfectoral du 25 août 2015 abrogeant l'arrêté du 18 décembre 2002 portant prescription d'un plan de prévention du risque inondation lié à la remontée de la nappe phréatique pour la commune de Houplin-Ancoisne,

Vu l'arrêté préfectoral du 02 octobre 2015 approuvant l'élaboration d'un plan de prévention des risques d'inondation de la vallée de la Marque,

Vu l'arrêté inter-préfectoral du 17 décembre 2015 portant prescription d'un plan de prévention des risques littoraux sur les communes de Gravelines, Oye-Plage et Grand-Fort-Philippe,

Vu l'arrêté préfectoral du 28 décembre 2015 portant approbation du plan de prévention des risques technologiques de la zone industrialo-portuaire (ZIP) située sur le territoire des communes de Dunkerque, Fort-Mardyck, Grande-Synthe, Loon-Plage, Mardyck et Saint-Pol-sur-Mer,

Vu l'arrêté préfectoral du 30 janvier 2006 relatif à l'information des acquéreurs et des locataires de biens immobiliers sur les risques naturels, technologiques majeurs dans le département du Nord, modifié par les arrêtés des 4 décembre 2007, 13 octobre 2008, 19 avril 2011 et du 24 juillet 2015,

Considérant la publication de nouveaux arrêtés interministériels de reconnaissance de catastrophe naturelle depuis le 19 avril 2011,

Considérant que le code de l'environnement prévoit l'information des acquéreurs et des locataires sur les risques naturels, technologiques et miniers,

Sur proposition du Directeur départemental des territoires et de la mer du Nord.

ARRÊTE

Article 1^{er} - L'obligation d'information prévue aux I et II de l'article L125-5 du code de l'environnement s'applique dans chacune des communes dont la liste est fixée en annexe 1 du présent arrêté.

Article 2. - Les risques et documents à prendre en compte pour l'information des acquéreurs et des locataires de biens immobiliers seront consignés, pour chaque commune, dans un dossier communal d'information, consultable en mairie, préfecture du Nord (service interministériel régional des affaires civiles et économiques de défense et de la protection civile), sous-préfectures et direction départementale des territoires et de la mer du Nord. Ce dossier est également consultable sur le site internet des services de l'Etat à l'adresse suivante : www.nord.gouv.fr.

Ce dossier permet d'établir l'état des risques, annexé par le vendeur ou le bailleur, aux promesses de vente et aux contrats de location écrits.

Article 3 - L'obligation d'information prévue au IV de l'article L125-5 du code de l'environnement, s'applique pour l'ensemble des arrêtés portant reconnaissance de l'état de catastrophe naturelle ou technologique dans chacune des communes. Cette liste est consultable en préfecture du Nord (service interministériel régional des affaires civiles et économiques de défense et de la protection civile), sous-préfectures et direction départementale des territoires et de la mer du Nord, ainsi que sur le site internet des services de l'Etat à l'adresse suivante : www.nord.gouv.fr.

Article 4 - Le présent arrêté abroge et remplace l'arrêté préfectoral du 30 janvier 2006 relatif à l'information des acquéreurs et des locataires de biens immobiliers sur les risques naturels, technologiques et miniers dans le département du Nord, modifié par les arrêtés préfectoraux du 4 décembre 2007, du 13 octobre 2008, du 19 avril 2011 et du 24 juillet 2015.

Article 5 - Le présent arrêté et la liste des communes seront adressés aux Maires des communes concernées ainsi qu'à la chambre départementale des notaires, et seront affichés dans les mairies des communes concernées.

Article 6 - Mention du présent arrêté et des modalités de sa consultation sera publiée en caractères apparents dans le journal « la Voix du Nord ».

Article 7 - Le Directeur de cabinet de la préfecture du Nord, les Sous-préfets d'arrondissements, les Maires des communes concernées et le Directeur départemental des territoires et de la mer du Nord sont chargés, chacun en ce qui les concerne, de l'exécution du présent arrêté, qui sera publié au recueil des actes administratifs de la préfecture du nord.

Fait à Lille, le

21 MARS 2016

Le préfet,



Jean-François CORDET

Information sur les risques naturels, miniers et technologiques majeurs

PREFECTURE DU NORD

ANNEXE à l'arrêté préfectoral relatif à l'information des acquéreurs et des locataires de biens immobiliers
Sur les risques naturels, miniers et technologiques majeurs

Liste des communes où s'applique un état des risques naturels, miniers et technologiques à tout contrat de vente ou de location

Aucun état de catastrophe technologique n'a été constaté par arrêté

Communes	PPR naturels prescrits		Application anticipée	PPR naturels approuvés		PPR technologiques		PPR minier prescrit	Sismicité	État de catastrophe naturelle constaté par arrêté	
	Inondation	Mouvement de terrain		Inondation	Mouvement de terrain	Prescrits	Approuvés			Arrêté du 29/12/1999 ⁽¹⁾	Autres arrêtés
Abancourt									Modéré	X	X
Abscon	X								Modéré	X	X
Aibes				X					Modéré	X	X
Aix									Faible	X	
Allennes les Marais	X								Faible	X	X
Amfroipret	X								Modéré	X	
Anhiers							Surpression		Faible	X	
Aniche									Modéré	X	X
Anneux									Faible	X	
Annoeullin									Faible	X	X
Anor									Faible	X	X
Anstaing				X					Faible	X	X
Anzin					X			X	Modéré	X	X
Arleux	X						Thermique – Surpression		Faible	X	X
Armbouts Cappel	X								Faible	X	X
Armentières				X					Faible	X	X
Arneke				X					Faible	X	X
Artres									Modéré	X	X
Assevent				X					Modéré	X	X
Attiches				X					Faible	X	X
Aubencheul au Bac									Modéré	X	
Auberchicourt									Modéré	X	

(1) Arrêté particulier pris à l'échelle nationale après le passage de la tempête sur le territoire français

Communes	PPR naturels prescrits		Application anticipée	PPR naturels approuvés		PPR technologiques		PPR minier prescrit	Sismicité	État de catastrophe naturelle constaté par arrêté	
	Inondation	Mouvement de terrain		Inondation	Mouvement de terrain	Prescrits	Approuvés			Arrêté du 29/12/1999 ⁽¹⁾	Autres arrêtés
Aubers	X								Faible	X	X
Aubigny au Bac									Modéré	X	
Aubry-du-Hainaut									Modéré	X	
Auby							Thermique – Surpression – Toxique		Faible	X	X
Auchy les Orchies									Faible	X	X
Audignies	X								Modéré	X	
Aulnoy lez Valenciennes	X								Modéré	X	X
Aulnoye-Aymeries				X					Modéré	X	X
Avelin				X					Faible	X	X
Avesnelles				X					Modéré	X	X
Avesnes le Sec									Modéré	X	
Avesnes les Aubert									Modéré	X	X
Avesnes sur Helpe				X					Modéré	X	X
Awoingt									Modéré	X	X
Bachant				X					Modéré	X	X
Bachy									Faible	X	
Bailleul	X								Faible	X	X
Baisieux				X					Faible	X	X
Baives				X					Faible	X	
Bambecque				X					Faible	X	X
Banteux									Faible	X	X
Bantigny									Modéré	X	X
Bantouzelle									Faible	X	X
Bas Lieu				X					Modéré	X	X
Bauvin									Faible	X	X
Bavay	X								Modéré	X	X
Bavinchove				X					Faible	X	X
Bazuel	X								Modéré	X	X
Beaucamps Ligny	X								Faible	X	X
Beauidignies	X								Modéré	X	X
Beaufort									Modéré	X	X
Beaumont en Cambrésis									Modéré	X	

(1) Arrêté particulier pris à l'échelle nationale après le passage de la tempête sur le territoire français

Communes	PPR naturels prescrits		Application anticipée	PPR naturels approuvés		PPR technologiques		PPR minier prescrit	Sismicité	État de catastrophe naturelle constaté par arrêté	
	Inondation	Mouvement de terrain		Inondation	Mouvement de terrain	Prescrits	Approuvés			Arrêté du 29/12/1999 ⁽¹⁾	Autres arrêtés
Beaurain									Modéré	X	
Beaurepaire sur Sambre									Modéré	X	
Beaurieux									Modéré	X	X
Beauvois en Cambrésis									Modéré	X	X
Bellaing									Modéré	X	X
Bellignies	X								Modéré	X	X
Berelles									Modéré	X	
Bergues									Faible	X	X
Berlaimont				X					Modéré	X	X
Bermerain	X								Modéré	X	
Bermeries	X								Modéré	X	
Aucun état de catastrophe technologique n'a été constaté par arrêté									Faible	X	X
Bersillies	X								Modéré	X	X
Berthen									Faible	X	X
Bertry									Modéré	X	X
Bethencourt									Modéré	X	
Bettignies	X								Modéré	X	X
Bettrechies	X								Modéré	X	
Beugnies				X					Modéré	X	
Beuvrages									Modéré	X	
Beuvry la Forêt	X						Suppression – Thermique – Toxique		Faible	X	X
Béwillers									Modéré	X	X
Bierne									Faible	X	X
Bissezele									Faible	X	X
Blaringhem	X								Faible	X	X
Blécourt									Modéré	X	X
Boeschepe									Faible	X	X
Boëseghem	X								Faible	X	X
Bois Grenier	X								Faible	X	X
Bollezele				X					Faible	X	X

(1) Arrêté particulier pris à l'échelle nationale après le passage de la tempête sur le territoire français

Communes	PPR naturels prescrits		Application anticipée	PPR naturels approuvés		PPR technologiques		PPR minier prescrit	Sismicité	État de catastrophe naturelle constaté par arrêté	
	Inondation	Mouvement de terrain		Inondation	Mouvement de terrain	Prescrits	Approuvés			Arrêté du 29/12/1999 ⁽¹⁾	Autres arrêtés
Bondues	X								Faible	X	X
Borre									Faible	X	X
Bouchain									Modéré	X	X
Boulogne sur Helpe				X					Modéré	X	X
Bourbourg									Faible	X	X
Bourghelles				X					Faible	X	X
Boursies									Faible	X	X
Bousbecque	X								Faible	X	X
Bousies	X								Modéré	X	
Bousignies									Modéré	X	
Bousignies sur Roc	X								Modéré	X	X
Boussières en Cambrésis									Modéré	X	
Boussières sur Sambre				X					Modéré	X	X
Boussois				X					Modéré	X	X
Bouvignies									Faible	X	
Bouvines				X					Faible	X	
Bray Dunes	X								Faible	X	X
Briastre	X								Modéré	X	
Brillon									Faible	X	
Brouckerque									Faible	X	X
Broxeele									Faible	X	X
Bruay sur Escaut									Modéré	X	X
Bruille lez Marchiennes									Modéré	X	X
Bruille Saint Amand									Modéré	X	
Brunémont	X								Faible	X	X
Bry	X								Modéré	X	X
Bugnicourt									Faible	X	
Busigny									Faible	X	X
Buysscheure	X								Faible	X	X
Caëstre	X								Faible	X	X
Cagnoncles									Modéré	X	X
Cambrai									Modéré	X	X
Camphin en Carembault				X					Faible	X	X
Camphin en Pévèle									Faible	X	

(1) Arrêté particulier pris à l'échelle nationale après le passage de la tempête sur le territoire français

Communes	PPR naturels prescrits		Application anticipée	PPR naturels approuvés		PPR technologiques		PPR minier prescrit	Sismicité	État de catastrophe naturelle constaté par arrêté	
	Inondation	Mouvement de terrain		Inondation	Mouvement de terrain	Prescrits	Approuvés			Arrêté du 29/12/1999 ⁽¹⁾	Autres arrêtés
Cantaing sur Escaut									Modéré	X	X
Cantin							Thermique – Surpression		Faible	X	X
Capelle sur Ecaillon	X								Modéré	X	
Capinghem									Faible	X	
Cappelle Brouck									Faible	X	X
Cappelle en Pévèle				X					Faible	X	X
Cappelle la Grande									Faible	X	X
Carnières									Modéré	X	
Carnin									Faible	X	
Cartignies				X					Modéré	X	X
Cassel									Faible	X	X
Catillon sur Sambre									Modéré	X	X
Cattenières									Modéré	X	
Caudry									Modéré	X	X
Caullery									Modéré	X	X
Cauroir									Modéré	X	X
Cerfontaine									Modéré	X	X
Château l'Abbaye									Modéré	X	
Chemy	X								Faible	X	X
Chéreng				X					Faible	X	X
Choisies				X					Modéré	X	
Clairfayts									Modéré	X	
Clary									Faible	X	X
Cobrieux				X					Faible	X	X
Colleret				X					Modéré	X	X
Comines	X								Faible	X	X
Condé sur l'Escaut	X							X	Modéré	X	X
Coudekerque	X								Faible	X	X
Coudekerque Branche	X								Faible	X	X
Courchelettes	X								Faible	X	X
Cousolre	X								Modéré	X	X
Coutiches									Faible	X	X
Craywick									Faible	X	X
Crespin	X								Modéré	X	X

(1) Arrêté particulier pris à l'échelle nationale après le passage de la tempête sur le territoire français

Communes	PPR naturels prescrits		Application anticipée	PPR naturels approuvés		PPR technologiques		PPR minier prescrit	Sismicité	État de catastrophe naturelle constaté par arrêté	
	Inondation	Mouvement de terrain		Inondation	Mouvement de terrain	Prescrits	Approuvés			Arrêté du 29/12/1999 ⁽¹⁾	Autres arrêtés
Crèvecoeur sur l' Escaut									Modéré	X	
Crochte	X								Faible	X	X
Croix				X					Faible	X	X
Croix Caluyau	X								Modéré	X	
Cuincy	X								Faible	X	X
Curgies							Toxique – Surpression – Thermique		Modéré	X	X
Cuvillers									Modéré	X	X
Cysoing				X					Faible	X	X
Damousies				X					Modéré	X	X
Dechy									Faible	X	X
Deheries									Faible	X	
Denain	X							X	Modéré	X	X
Deûlémont	X								Faible	X	X
Dimechaux				X					Modéré	X	X
Dimont				X					Modéré	X	X
Doignies									Faible	X	X
Dompierre sur Helpe				X					Modéré	X	X
Don									Faible	X	
Douai							Toxique – Surpression – Thermique		Faible	X	X
Douchy-les-Mines	X						Thermique – Surpression		Modéré	X	X
Dourlers	X								Modéré	X	X
Drincham									Faible	X	X
Dunkerque	X						Thermique – Surpression – Toxique		Faible	X	X
Ebblinghem	X								Faible	X	X
Ecaillon									Faible	X	
Eccles									Modéré	X	X
Eclaibes									Modéré	X	
Ecuelin									Modéré	X	X
Eecke				X					Faible	X	X

(1) Arrêté particulier pris à l'échelle nationale après le passage de la tempête sur le territoire français

Communes	PPR naturels prescrits		Application anticipée	PPR naturels approuvés		PPR technologiques		PPR minier prescrit	Sismicité	État de catastrophe naturelle constaté par arrêté	
	Inondation	Mouvement de terrain		Inondation	Mouvement de terrain	Prescrits	Approuvés			Arrêté du 29/12/1999 ⁽¹⁾	Autres arrêtés
Elesmes									Modéré	X	X
Elincourt									Faible	X	
Emerchicourt									Modéré	X	X
Emmerin									Faible	X	
Englefontaine	X								Modéré	X	
Englos	X								Faible	X	X
Ennetières en Weppes	X								Faible	X	X
Ennevelin				X					Faible	X	X
Eppe Sauvage				X					Modéré	X	X
Erchin									Faible	X	
Eringhem									Faible	X	X
Erquinghem le Sec	X								Faible	X	X
Erquinghem Lys				X					Faible	X	X
Erre									Modéré	X	X
Escarmain	X								Modéré	X	
Escaudain									Modéré	X	X
Escaudoevres									Modéré	X	X
Escautpont									Modéré	X	
Escobecques	X								Faible	X	X
Esnes									Modéré	X	X
Esquelbecq				X					Faible	X	X
Esquerchin									Faible	X	X
Estaires				X					Faible	X	X
Estourmel									Modéré	X	
Estrées	X								Faible	X	X
Estreux	X						Toxique – Suppression – Thermique		Modéré	X	X
Estrun									Modéré	X	X
Eswars									Modéré	X	X
Eth	X								Modéré	X	X
Etroeungt				X					Faible	X	X
Faches Thumesnil	X				X				Faible	X	X

(1) Arrêté particulier pris à l'échelle nationale après le passage de la tempête sur le territoire français

Communes	PPR naturels prescrits		Application anticipée	PPR naturels approuvés		PPR technologiques		PPR minier prescrit	Sismicité	État de catastrophe naturelle constaté par arrêté	
	Inondation	Mouvement de terrain		Inondation	Mouvement de terrain	Prescrits	Approuvés			Arrêté du 29/12/1999 ⁽¹⁾	Autres arrêtés
Famars									Modéré	X	X
Faumont									Faible	X	X
Féchain									Modéré	X	
Feignies	X								Modéré	X	X
Felleries									Modéré	X	X
Fenain									Modéré	X	X
Férin									Faible	X	
Féron				X					Faible	X	X
Ferrière la Grande				X					Modéré	X	X
Ferrière la Petite				X					Modéré	X	X
Flaumont Waudrechies				X					Modéré	X	X
Flers en Escrebieux							Thermique – Toxique – Surpression		Faible	X	X
Flesquières									Faible	X	
Flêtre	X								Faible	X	X
Flines les Mortagne									Faible	X	
Flines les Raches							Surpression		Faible	X	X
Floursies									Modéré	X	
Floyon	X			X					Faible	X	X
Fontaine au Bois	X								Modéré	X	
Fontaine au Pire									Modéré	X	X
Fontaine notre Dame									Modéré	X	X
Forest en Cambrésis	X								Modéré	X	
Forest sur Marque				X					Faible	X	X
Fourmies				X					Faible	X	X
Fournes en Weppes									Faible	X	X
Frasnoy	X								Modéré	X	X
Frelinghien				X					Faible	X	X
Fresnes sur Escaut	X							X	Modéré	X	
Fressain									Modéré	X	X
Fressies									Modéré	X	X
Fretin				X					Faible	X	X
Fromelles	X								Faible	X	X
Genech				X					Faible	X	X

(1) Arrêté particulier pris à l'échelle nationale après le passage de la tempête sur le territoire français

Communes	PPR naturels prescrits		Application anticipée	PPR naturels approuvés		PPR technologiques		PPR minier prescrit	Sismicité	État de catastrophe naturelle constaté par arrêté	
	Inondation	Mouvement de terrain		Inondation	Mouvement de terrain	Prescrits	Approuvés			Arrêté du 29/12/1999 ⁽¹⁾	Autres arrêtés
Ghissignies	X								Modéré	X	X
Ghyvelde	X								Faible	X	X
Glageon				X					Faible	X	X
Godewaersvelde				X					Faible	X	X
Goeulzin	X								Faible	X	X
Gognies-Chaussée	X								Modéré	X	X
Gommegnies	X								Modéré	X	X
Gondecourt	X								Faible	X	X
Gonnelieu									Faible	X	
Gouzeaucourt									Faible	X	X
Grand Fayt				X					Modéré	X	X
Grand Fort Philippe	X								Faible	X	
Grande Synthe							Thermique – Surpression – Toxique		Faible	X	X
Gravelines	X						Thermique – Toxique		Faible	X	X
Gruson				X					Faible	X	X
Guesnain									Faible	X	X
Gussignies	X								Modéré	X	X
Hallennes les Haubourdin	X								Faible	X	X
Halluin	X								Faible	X	X
Hamel	X								Faible	X	X
Hantay									Faible	X	X
Hardifort									Faible	X	X
Hargnies									Modéré	X	
Hasnon									Modéré	X	
Haspres	X								Modéré	X	X
Haubourdin	X								Faible	X	X
Haucourt en Cambrésis									Modéré	X	
Haulchin	X						Thermique – Surpression		Modéré	X	X
Haussy	X								Modéré	X	X
Haut Lieu									Modéré	X	
Hautmont				X					Modéré	X	X

(1) Arrêté particulier pris à l'échelle nationale après le passage de la tempête sur le territoire français

Communes	PPR naturels prescrits		Application anticipée	PPR naturels approuvés		PPR technologiques		PPR minier prescrit	Sismicité	État de catastrophe naturelle constaté par arrêté	
	Inondation	Mouvement de terrain		Inondation	Mouvement de terrain	Prescrits	Approuvés			Arrêté du 29/12/1999 ⁽¹⁾	Autres arrêtés
Haveluy								X	Modéré	X	X
Haverskerque				X					Faible	X	X
Haynecourt									Modéré	X	
Hazebrouck	X								Faible	X	X
Hecq	X								Modéré	X	X
Hélesmes									Modéré	X	X
Hem				X					Faible	X	X
Hem-Lenglet									Modéré	X	
Hergnies								X	Modéré	X	
Hérin	X								Modéré	X	X
Herlies	X								Faible	X	X
Herrin	X								Faible	X	X
Herzeele				X					Faible	X	X
Hestrud									Modéré	X	X
Holque									Faible	X	X
Hon Hergies	X								Modéré	X	X
Hondeghem	X								Faible	X	X
Hondschoote	X								Faible	X	X
Honnechy	X								Faible	X	
Honnecourt sur Escaut									Faible	X	X
Hordain									Modéré	X	
Hornaing									Modéré	X	X
Houdain les Bavay	X								Modéré	X	X
Houplin-Ancoisne									Faible	X	X
Houplines				X					Faible	X	X
Houtkerque				X					Faible	X	X
Hoymille									Faible	X	X
Illies									Faible	X	X
Inchy en Cambrésis									Modéré	X	X
Iwuy									Modéré	X	X
Jenlain	X								Modéré	X	X
Jeumont				X					Modéré	X	X
Jolimetz									Modéré	X	X
Killem	X								Faible	X	X

(1) Arrêté particulier pris à l'échelle nationale après le passage de la tempête sur le territoire français

Communes	PPR naturels prescrits		Application anticipée	PPR naturels approuvés		PPR technologiques		PPR minier prescrit	Sismicité	État de catastrophe naturelle constaté par arrêté	
	Inondation	Mouvement de terrain		Inondation	Mouvement de terrain	Prescrits	Approuvés			Arrêté du 29/12/1999 ⁽¹⁾	Autres arrêtés
La Bassée									Faible	X	
La Chapelle d'Armentières	X								Faible	X	X
La Flamengrie	X								Modéré	X	
La Gorgue				X					Faible	X	X
La Groise									Modéré	X	X
La Longueville	X								Modéré	X	X
La Madeleine									Faible	X	X
La Neuville				X					Faible	X	X
La Sentinelle								X	Modéré	X	
Lallaing									Faible	X	X
Lambersart	X								Faible	X	X
Lambres-lez-Douai									Faible	X	X
Landas									Faible	X	X
Landrecies	X			X					Modéré	X	X
Lannoy									Faible	X	
Larouillies				X					Faible	X	
Lauwin Planque									Faible	X	
Le Cateau Cambrésis	X								Modéré	X	X
Le Douliou									Faible	X	X
Le Favril									Modéré	X	
Le Maisnil	X								Faible	X	X
Le Quesnoy	X								Modéré	X	
Lecelles	X								Faible	X	X
Lécluse									Faible	X	X
Lederzeele									Faible	X	X
Ledringhem				X					Faible	X	X
Leers	X								Faible	X	X
Leffrinckoucke	X								Faible	X	X
Les Moères									Faible	X	X
Les Rues des Vignes									Faible	X	X
Lesdain									Modéré	X	
Lesquin					X				Faible	X	X
Leval				X					Modéré	X	X
Lewarde									Faible	X	X

(1) Arrêté particulier pris à l'échelle nationale après le passage de la tempête sur le territoire français

Communes	PPR naturels prescrits		Application anticipée	PPR naturels approuvés		PPR technologiques		PPR minier prescrit	Sismicité	État de catastrophe naturelle constaté par arrêté	
	Inondation	Mouvement de terrain		Inondation	Mouvement de terrain	Prescrits	Approuvés			Arrêté du 29/12/1999 ⁽¹⁾	Autres arrêtés
Lez fontaine									Modéré	X	X
Lezennes	X				X				Faible	X	X
Liessies				X					Modéré	X	X
Lieu Saint Amand	X								Modéré	X	X
Ligny en Cambrésis									Modéré	X	X
Lille	X				X		Toxique		Faible	X	X
Limont Fontaine									Modéré	X	X
Linselles	X								Faible	X	X
Locquignol	X								Modéré	X	X
Loffre									Faible	X	X
Lompret	X								Faible	X	X
Looberghe									Faible	X	X
Loon Plage	X						Thermique – Surpression / Thermique – Toxique/ Surpression – Thermique – Toxique		Faible	X	X
Loos	X				X		Toxique		Faible	X	X
Lourches	X							X	Modéré	X	X
Louvignies-Quesnoy	X								Modéré	X	X
Louvil				X					Faible	X	X
Louvroil				X					Modéré	X	X
Lynde	X								Faible	X	X
Lys-lez-Lannoy									Faible	X	X
Maing	X								Modéré	X	X
Mairieux	X								Modéré	X	X
Malincourt									Faible	X	
Marbaix				X					Modéré	X	X
Marchiennes									Faible	X	X
Marcoing									Modéré	X	X
Marcq en Baroeul									Faible	X	X
Marcq en Ostrevent									Modéré	X	
Maresches									Modéré	X	

(1) Arrêté particulier pris à l'échelle nationale après le passage de la tempête sur le territoire français

Communes	PPR naturels prescrits		Application anticipée	PPR naturels approuvés		PPR technologiques		PPR minier prescrit	Sismicité	État de catastrophe naturelle constaté par arrêté	
	Inondation	Mouvement de terrain		Inondation	Mouvement de terrain	Prescrits	Approuvés			Arrêté du 29/12/1999 ⁽¹⁾	Autres arrêtés
Maretz									Faible	X	
Marly					X				Modéré	X	X
Maroilles				X					Modéré	X	X
Marpent				X					Modéré	X	X
Marquette en Ostrevant									Modéré	X	
Marquette-lez-Lille									Faible	X	
Marquillies									Faible	X	X
Masnières									Modéré	X	X
Masny									Faible	X	
Mastaing									Modéré	X	X
Maubeuge				X					Modéré	X	X
Maulde									Faible	X	
Maurois									Modéré	X	X
Mazinghien									Faible	X	
Mecquignies	X								Modéré	X	X
Merckeghem									Faible	X	X
Mérignies				X					Faible	X	X
Merris									Faible	X	X
Merville				X					Faible	X	X
Meteren	X								Faible	X	X
Millam									Faible	X	X
Millonfosse									Modéré	X	
Moeuvres									Faible	X	X
Monceau Saint Waast									Modéré	X	X
Monchaux-sur-Ecaillon	X								Modéré	X	X
Moncheaux	X						Suppression		Faible	X	X
Monchecourt									Modéré	X	
Mons en Baroeul	X								Faible	X	X
Mons en Pévèle				X					Faible	X	X
Montay	X								Modéré	X	X
Montigny en Cambrésis									Modéré	X	X
Montigny en Ostrevent									Faible	X	X
Montrécourt	X								Modéré	X	X
Morbecque	X								Faible	X	X
Mortagne du Nord									Faible	X	

(1) Arrêté particulier pris à l'échelle nationale après le passage de la tempête sur le territoire français

Communes	PPR naturels prescrits		Application anticipée	PPR naturels approuvés		PPR technologiques		PPR minier prescrit	Sismicité	État de catastrophe naturelle constaté par arrêté	
	Inondation	Mouvement de terrain		Inondation	Mouvement de terrain	Prescrits	Approuvés			Arrêté du 29/12/1999 ⁽¹⁾	Autres arrêtés
Mouchin									Faible	X	X
Moustier en Fagne				X					Faible	X	X
Mouvoux	X								Faible	X	X
Naves									Modéré	X	X
Neuf Berquin	X								Faible	X	X
Neuf Mesnil				X					Modéré	X	X
Neuville en Avesnois	X								Modéré	X	X
Neuville en Ferrain	X								Faible	X	X
Neuville Saint Rémy									Modéré	X	X
Neuville sur Escaut									Modéré	X	X
Neuvilly	X								Modéré	X	
Nieppe				X					Faible	X	X
Niergnies									Modéré	X	X
Nieurlet	X								Faible	X	X
Nivelle	X								Modéré	X	X
Nomain									Faible	X	X
Noordpeene	X			X					Faible	X	X
Noyelles sur Escaut									Modéré	X	
Noyelles sur Sambre				X					Modéré	X	X
Noyelles sur Selle	X								Modéré	X	X
Noyelles-les-Seclin									Faible	X	
Obies	X								Modéré	X	X
Obrechies				X					Modéré	X	X
Ochtezeele				X					Faible	X	X
Odomez									Modéré	X	
Ohain									Faible	X	
Oisy									Modéré	X	
Onnaing	X								Modéré	X	X
Oost Cappel				X					Faible	X	X
Orchies									Faible	X	X
Ors	X								Modéré	X	X
Orsinval	X								Modéré	X	X
Ostricourt				X				Suppression	Faible	X	X
Oudezeele				X					Faible	X	X
Oxelaère				X					Faible	X	X

(1) Arrêté particulier pris à l'échelle nationale après le passage de la tempête sur le territoire français

Communes	PPR naturels prescrits		Application anticipée	PPR naturels approuvés		PPR technologiques		PPR minier prescrit	Sismicité	État de catastrophe naturelle constaté par arrêté	
	Inondation	Mouvement de terrain		Inondation	Mouvement de terrain	Prescrits	Approuvés			Arrêté du 29/12/1999 ⁽¹⁾	Autres arrêtés
Paillencourt									Modéré	X	X
Pecquencourt									Faible	X	X
Pérenchies	X								Faible	X	X
Péronne en Mélançois				X					Faible	X	X
Petit Fayt				X					Modéré	X	X
Petite Forêt					X			X	Modéré	X	X
Phalempin				X					Faible	X	X
Pitgam	X								Faible	X	X
Poix du Nord	X								Modéré	X	
Le Pommereuil	X								Modéré	X	
Pont à Marcq				X					Faible	X	X
Pont sur Sambre				X					Modéré	X	X
Potelle									Modéré	X	X
Pradelles									Faible	X	X
Premesques	X								Faible	X	X
Préseau	X								Modéré	X	X
Preux au Bois	X								Modéré	X	
Preux-au-Sart	X								Modéré	X	X
Prisches									Modéré	X	X
Prouvy									Modéré	X	X
Proville									Modéré	X	X
Provin	X								Faible	X	X
Quaëdrype	X								Faible	X	X
Quarouble	X								Modéré	X	
Quérénaing	X								Modéré	X	X
Quesnoy sur Deule	X								Faible	X	X
Quiévelon				X					Modéré	X	X
Quiévreachain	X								Modéré	X	X
Quiévy									Modéré	X	X
Raches									Faible	X	X
Radinghem en Weppes	X								Faible	X	X
Raillencourt Sainte Olle									Modéré	X	X
Raimbeaucourt									Faible	X	X
Rainsars				X					Faible	X	
Raismes									Modéré	X	X

(1) Arrêté particulier pris à l'échelle nationale après le passage de la tempête sur le territoire français

Communes	PPR naturels prescrits		Application anticipée	PPR naturels approuvés		PPR technologiques		PPR minier prescrit	Sismicité	État de catastrophe naturelle constaté par arrêté	
	Inondation	Mouvement de terrain		Inondation	Mouvement de terrain	Prescrits	Approuvés			Arrêté du 29/12/1999 ⁽¹⁾	Autres arrêtés
Ramillies									Modéré	X	X
Ramousies				X					Modéré	X	X
Raucourt au Bois	X								Modéré	X	X
Recquignies				X					Modéré	X	X
Rejet de Beaulieu									Faible	X	X
Renescure	X								Faible	X	X
Reumont									Modéré	X	
Rexpoëde				X					Faible	X	X
Ribécourt la Tour									Faible	X	X
Rieulay									Faible	X	X
Rieux en Cambrésis									Modéré	X	X
Robersart	X								Modéré	X	
Roeulx	X								Modéré	X	X
Rombies et Marchipont	X								Modéré	X	X
Romerles	X								Modéré	X	
Ronchin					X				Faible	X	X
Roncq	X								Faible	X	X
Roost Warendin									Faible	X	X
Rosult									Modéré	X	
Roubaix	X								Faible	X	X
Roucourt									Faible	X	
Rousies				X					Modéré	X	X
Rouvignies									Modéré	X	
Rubrouck									Faible	X	X
Ruesnes	X								Modéré	X	X
Rumegies									Faible	X	
Rumilly en Cambrésis									Modéré	X	X
Sailly lez Cambrai									Modéré	X	X
Sailly lez Lannoy				X					Faible	X	X
Sainghin en Mélantois				X					Faible	X	
Sainghin en Weppes	X								Faible	X	X
Sains du Nord				X					Faible	X	X
Saint Amand les Eaux									Modéré	X	X
Saint André lez Lille	X								Faible	X	X
Saint Aubert									Modéré	X	

(1) Arrêté particulier pris à l'échelle nationale après le passage de la tempête sur le territoire français

Communes	PPR naturels prescrits		Application anticipée	PPR naturels approuvés		PPR technologiques		PPR minier prescrit	Sismicité	État de catastrophe naturelle constaté par arrêté	
	Inondation	Mouvement de terrain		Inondation	Mouvement de terrain	Prescrits	Approuvés			Arrêté du 29/12/1999 ⁽¹⁾	Autres arrêtés
Saint Aubin									Modéré	X	X
Saint Aybert	X								Modéré	X	X
Saint Benin	X								Modéré	X	
Saint Georges sur l'Aa									Faible	X	X
Saint Hilaire lez Cambrai									Modéré	X	
Saint Hilaire sur Helpe				X					Modéré	X	X
Saint Jans Cappel									Faible	X	X
Saint Martin sur Ecaillon	X								Modéré	X	X
Saint Momelin	X								Faible	X	X
Saint Pierre Brouck									Faible	X	X
Saint Python	X								Modéré	X	X
Saint Rémy Chaussée									Modéré	X	X
Saint Rémy du Nord				X					Modéré	X	X
Saint Saulve	X				X			X	Modéré	X	X
Saint Souplet Escaufourt	X								Faible	X	
Saint Sylvestre Cappel				X					Faible	X	X
Saint Vaast en Cambrésis									Modéré	X	
Saint Waast	X								Modéré	X	X
Sainte Marie Cappel									Faible	X	X
Salesches	X								Modéré	X	
Salomé									Faible	X	
Saméon									Faible	X	
Sancourt									Modéré	X	X
Santes	X								Faible	X	X
Sars et rosières	X								Faible	X	X
Sars Poteries				X					Modéré	X	X
Sassegnies				X					Modéré	X	X
Saultain	X						Toxique – Suppression – Thermique		Modéré	X	X
Saulzoir	X								Modéré	X	X
Sebourg	X								Modéré	X	X
Seclin	X				X				Faible	X	X
Sémeries				X					Modéré	X	X

(1) Arrêté particulier pris à l'échelle nationale après le passage de la tempête sur le territoire français

Communes	PPR naturels prescrits		Application anticipée	PPR naturels approuvés		PPR technologiques		PPR minier prescrit	Sismicité	État de catastrophe naturelle constaté par arrêté	
	Inondation	Mouvement de terrain		Inondation	Mouvement de terrain	Prescrits	Approuvés			Arrêté du 29/12/1999 ⁽¹⁾	Autres arrêtés
Semousies									Modéré	X	X
Sepmeries									Modéré	X	
Sequedin	X						Toxique		Faible	X	X
Séranvillers Forenville									Modéré	X	
Sercus	X								Faible	X	X
Sin le Noble							Toxique – Thermique – Surpression		Faible	X	X
Socx									Faible	X	X
Solesmes	X								Modéré	X	X
Solre le Château									Modéré	X	X
Solrines				X					Modéré	X	
Somain									Modéré	X	X
Sommaing	X								Modéré	X	X
Spycker									Faible	X	X
Staple									Faible	X	X
Steenbecque	X								Faible	X	X
Steene									Faible	X	X
Steenvoorde				X					Faible	X	X
Steenwerck				X					Faible	X	X
Strazeele	X								Faible	X	X
Taisnières en Thiérache				X					Modéré	X	X
Taisnières sur Hon	X								Modéré	X	X
Templemars	X				X				Faible	X	X
Templeuve				X					Faible	X	X
Terdeghem				X					Faible	X	X
Téteghem	X								Faible	X	X
Thiant	X						Thermique – Surpression		Modéré	X	X
Thiennes				X					Faible	X	X
Thivencelle	X								Modéré	X	X
Thumeries				X			Surpression		Faible	X	
Thun l'évêque									Modéré	X	X
Thun Saint Amand									Faible	X	
Thun Saint Martin									Modéré	X	X

(1) Arrêté particulier pris à l'échelle nationale après le passage de la tempête sur le territoire français

Communes	PPR naturels prescrits		Application anticipée	PPR naturels approuvés		PPR technologiques		PPR minier prescrit	Sismicité	État de catastrophe naturelle constaté par arrêté	
	Inondation	Mouvement de terrain		Inondation	Mouvement de terrain	Prescrits	Approuvés			Arrêté du 29/12/1999 ⁽¹⁾	Autres arrêtés
Tilloy les Marchiennes									Faible	X	X
Tilloy lez Cambrai									Modéré	X	X
Toufflers									Faible	X	X
Tourcoing	X								Faible	X	X
Tourmignies				X					Faible	X	X
Trélon				X					Faible	X	X
Tressin				X					Faible	X	X
Trith Saint Léger	X								Modéré	X	X
Troisvilles									Modéré	X	
Uxem	X								Faible	X	X
Valenciennes	X				X			X	Modéré	X	X
Vendegies au Bois	X								Modéré	X	
Vendegies sur Ecaillon	X								Modéré	X	X
Vendeville					X				Faible	X	
Verchain Maugré	X								Modéré	X	X
Verlinghem	X								Faible	X	X
Vertain	X								Modéré	X	
Vicq	X								Modéré	X	X
Viesly	X								Modéré	X	X
Vieux Berquin	X								Faible	X	X
Vieux Condé	X							X	Modéré	X	X
Vieux Reng	X								Modéré	X	X
Vieux-Mesnil	X								Modéré	X	X
Villeneuve d'Ascq				X	X				Faible	X	X
Villereau									Modéré	X	X
Villers au Tertre									Faible	X	
Villers en Cauchies									Modéré	X	X
Villers Guislain									Faible	X	X
Villers Outréaux									Faible	X	X
Villers Plouich									Faible	X	X
Villers Pol	X								Modéré	X	X
Villers sire Nicole	X								Modéré	X	X
Volkerinckhove									Faible	X	X
Vred									Faible	X	X
Wahagnies				X			Suppression		Faible	X	X

(1) Arrêté particulier pris à l'échelle nationale après le passage de la tempête sur le territoire français

Communes	PPR naturels prescrits		Application anticipée	PPR naturels approuvés		PPR technologiques		PPR minier prescrit	Sismicité	État de catastrophe naturelle constaté par arrêté	
	Inondation	Mouvement de terrain		Inondation	Mouvement de terrain	Prescrits	Approuvés			Arrêté du 29/12/1999 ⁽¹⁾	Autres arrêtés
Walincourt Selvigny									Modéré	X	X
Wallers									Modéré	X	X
Wallers en Fagne				X					Faible	X	
Wallon Cappel	X								Faible	X	X
Wambaix									Modéré	X	
Wambrechies	X								Faible	X	X
Wandignies Hamage									Modéré	X	X
Wannehain				X					Faible	X	X
Wargnies le Grand	X								Modéré	X	X
Wargnies le Petit	X								Modéré	X	X
Warhem	X								Faible	X	X
Warlaing									Modéré	X	
Warneton	X								Faible	X	X
Wasnes au Bac									Modéré	X	
Wasquehal				X					Faible	X	X
Watten	X								Faible	X	X
Wattignies	X				X				Faible	X	X
Wattignies la Victoire				X					Modéré	X	
Wattrelos									Faible	X	X
Wavrechain sous Denain	X								Modéré	X	X
Wavrechain sous Faux									Modéré	X	
Wavrin									Faible	X	X
Waziers	X							Toxique – Thermique – Surpression	Faible	X	X
Wemaers-Cappel				X					Faible	X	X
Wervicq Sud	X								Faible	X	X
West Cappel				X					Faible	X	X
Wicres	X								Faible	X	X
Wignehies				X					Faible	X	X
Willems				X					Faible	X	X
Willies				X					Modéré	X	X
Winnezele				X					Faible	X	X
Wormhout				X					Faible	X	X

(1) Arrêté particulier pris à l'échelle nationale après le passage de la tempête sur le territoire français

Communes	PPR naturels prescrits		Application anticipée	PPR naturels approuvés		PPR technologiques		PPR minier prescrit	Sismicité	État de catastrophe naturelle constaté par arrêté	
	Inondation	Mouvement de terrain		Inondation	Mouvement de terrain	Prescrits	Approuvés			Arrêté du 29/12/1999 ⁽¹⁾	Autres arrêtés
Wulverdinghe									Faible	X	X
Wylder				X					Faible	X	X
Zegerscappel				X					Faible	X	X
Zermezeele				X					Faible	X	X
Zuydcoote	X								Faible	X	X
Zuytpeene				X					Faible	X	X

(1) Arrêté particulier pris à l'échelle nationale après le passage de la tempête sur le territoire français

PRÉFET DU NORD

Direction départementale
des territoires
et de la mer du Nord

Service Sécurité
Risques et Crises.

Arrêté relatif à l'état des risques naturels, technologiques et miniers de biens immobiliers situés sur la commune de Marez

Le Directeur départemental des territoires et de la mer du Nord

Vu le code général des collectivités territoriales ;

Vu le code de l'environnement et notamment ses articles L.125-5 et R.125-23 à R.125-27, L.515-15 à L.515-26 et R.515-39 à R.515-50, L.562-1 à L.562-9 et R.562-1 à R.561-10, L.563-1 et R.563-1 à R.563-8-1 ;

Vu le code nouveau minier et notamment son article L.174-5 ;

Vu l'arrêté préfectoral du 21 mars 2016 fixant la liste des communes du département du Nord concernées par l'obligation d'information sur les risques naturels, technologiques et miniers modifiant l'arrêté préfectoral du 15 février 2006 modifié par les arrêtés des 4 décembre 2007, 13 octobre 2008, 19 avril 2011 et du 24 juillet 2015 ;

Vu l'arrêté du 19 mars 2013 modifiant l'arrêté du 13 octobre 2005 portant définition du modèle d'imprimé pour l'établissement de l'état des risques naturels et technologiques ;

Vu l'arrêté préfectoral du 25 août 2015 abrogeant l'arrêté du 19 juin 2001 portant prescription d'un plan de prévention du risque mouvements de terrain et inondations ;

Vu l'arrêté préfectoral du 1er janvier 2016 accordant délégation de signature à M. Philippe LALART, Directeur départemental des territoires et de la mer du Nord ;

Sur proposition du Chef du service sécurité, risques et crises.

ARRÊTE

Article 1^{er} – Les éléments nécessaires à l'élaboration de l'état des risques pour l'information des acquéreurs et des locataires des biens immobiliers situés sur la commune de **Marez** sont consignés dans le dossier d'informations annexé au présent arrêté.

Ce dossier comprend :

- la mention des risques naturels, technologiques et miniers pris en compte,
- la cartographie des zones exposées,
- l'intitulé des documents auxquels le vendeur ou le bailleur peut se référer,
- le niveau de sismicité réglementaire attaché à la commune.

Ce dossier et les documents de référence sont librement consultables en mairie de **Marez**, préfecture et sous-préfecture de Cambrai et sur le site des services départementaux de l'Etat à l'adresse suivante : www.nord.gouv.fr.

Article 2- L'arrêté du 24 juillet 2015 relatif à l'état des risques naturels et technologiques majeurs de biens immobiliers situé sur la commune de **Marez** est abrogé.

Article 3- Une copie du présent arrêté et de son annexe est adressée en mairie de **Maretz** et à la chambre départementale des notaires. Le présent arrêté sera affiché en mairie de **Maretz**.

Article 4- Le Directeur de cabinet de la préfecture du Nord, le Maire de la Commune de **Maretz**, le Sous-préfet de Cambrai, le Chef du service sécurité, risques et crises de la Direction départementale des territoires et de la mer du Nord, sont chargés, chacun en ce qui le concerne, de l'exécution du présent arrêté qui sera publié au recueil des actes administratifs de la préfecture du Nord.

Fait à Lille, le 21 mars 2016
Pour le préfet et par délégation
Le Directeur départemental des
territoires et de la mer



Philippe LALART

code postal : 59238

Commune de MARETZ

code Insee : 59382

www.nord.gouv.fr

Fiche communale d'informations sur les risques naturels, miniers et technologiques

pour l'application des I, II de l'article L 125-5 du Code de l'environnement

1. Fiche communale annexée à l'arrêté préfectoral

n°

du

24 juillet 2015

mis à jour le

21 mars 2016

servitudes

2. Situation de la commune au regard d'un ou plusieurs plans de prévention de risques [PPR]

2.1 La commune est située dans le périmètre d'un PPR

naturels

miniers

technologiques

non

date

aléa

Les documents de référence mentionnés à l'article R125-24 du Code de l'environnement sont :

consultable sur Internet * consultable sur Internet * consultable sur Internet *

Le règlement de ce PPR intègre des prescriptions de travaux

oui non

2.2 La commune est située dans le périmètre d'un PPR

naturels

miniers

technologiques

non

date

aléa

Les documents de référence mentionnés à l'article R125-24 du Code de l'environnement sont :

consultable sur Internet * consultable sur Internet * consultable sur Internet *

Le règlement de ce PPR intègre des prescriptions de travaux

oui non

2.3 La commune est située dans le périmètre d'un PPR

naturels

miniers

technologiques

non

date

aléa

Les documents de référence mentionnés à l'article R125-24 du Code de l'environnement sont :

consultable sur Internet * consultable sur Internet * consultable sur Internet *

Le règlement de ce PPR intègre des prescriptions de travaux

oui non

2.4 La commune est située dans le périmètre d'un PPR

naturels

miniers

technologiques

non

date

aléa

Les documents de référence mentionnés à l'article R125-24 du Code de l'environnement sont :

consultable sur Internet * consultable sur Internet * consultable sur Internet *

Le règlement de ce PPR intègre des prescriptions de travaux

oui non

3. Situation de la commune au regard du zonage réglementaire pour la prise en compte de la sismicité

en application de l'article R 563-4 du code de l'environnement.

	Forte	Moyenne	Modérée	Faible	Très faible
La commune est située dans une zone de sismicité	zone 5	zone 4	zone 3	zone 2 X	Zone 1 *

* Il n'existe aucune obligation réglementaire pour le niveau 1 de sismicité

Le document de référence mentionné à l'article R125-24 du Code de l'environnement est :
Article D 563-8-1 du Code de l'environnement sur la répartition des communes entre les cinq zones de sismicité
<https://www.legifrance.gouv.fr/>

consultable sur Internet X

pièces jointes

4. Cartographie

extraits de documents ou de dossiers permettant la localisation des immeubles au regard des risques encourus en application de l'article R125-26 du Code de l'environnement

La cartographie des risques naturels portée à connaissance de la commune est consultable sur internet * :
http://www.nord.gouv.fr/Politiques-publiques/Prevention-des-risques-naturels-et-technologiques/Les-risques-naturels-dans-le-Cambresis/node_15105

5. Arrêtés portant ou ayant porté reconnaissance de l'état de catastrophe naturelle ou technologique à la date de l'édition de la présente fiche communale

! La liste actualisée des arrêtés est consultable sur le site portail www.prim.net dans la rubrique : **Ma commune face aux risques**

catastrophes naturelles	nombre	catastrophes technologiques	nombre
-------------------------	--------	-----------------------------	--------

Le préfet du Nord

site *
www.nord.gouv.fr

PRÉFET DU NORD

Direction départementale
des territoires
et de la mer du Nord

Service Sécurité
Risques et Crises.

Arrêté relatif à l'état des risques naturels, technologiques et miniers de biens immobiliers situés sur la commune de Masnières

Le Directeur départemental des territoires et de la mer du Nord

Vu le code général des collectivités territoriales ;

Vu le code de l'environnement et notamment ses articles L.125-5 et R.125-23 à R.125-27, L.515-15 à L.515-26 et R.515-39 à R.515-50, L.562-1 à L.562-9 et R.562-1 à R.561-10, L.563-1 et R.563-1 à R.563-8-1 ;

Vu le code nouveau minier et notamment son article L.174-5 ;

Vu l'arrêté préfectoral du 21 mars 2016 fixant la liste des communes du département du Nord concernées par l'obligation d'information sur les risques naturels, technologiques et miniers modifiant l'arrêté préfectoral du 15 février 2006 modifié par les arrêtés des 4 décembre 2007, 13 octobre 2008, 19 avril 2011 et du 24 juillet 2015 ;

Vu l'arrêté du 19 mars 2013 modifiant l'arrêté du 13 octobre 2005 portant définition du modèle d'imprimé pour l'établissement de l'état des risques naturels et technologiques ;

Vu l'arrêté préfectoral du 25 août 2015 modifiant l'arrêté du 13 février 2001 portant prescription d'un plan de prévention du risque inondation au titre des catastrophes naturelles ;

Vu l'arrêté préfectoral du 25 août 2015 abrogeant l'arrêté du 19 juin 2001 portant prescription d'un plan de prévention du risque mouvements de terrain ;

Vu l'arrêté préfectoral du 1er janvier 2016 accordant délégation de signature à M. Philippe LALART, Directeur départemental des territoires et de la mer du Nord ;

Sur proposition du Chef du service sécurité, risques et crises.

ARRÊTE

Article 1^{er} – Les éléments nécessaires à l'élaboration de l'état des risques pour l'information des acquéreurs et des locataires des biens immobiliers situés sur la commune de **Masnieres** sont consignés dans le dossier d'informations annexé au présent arrêté.

Ce dossier comprend :

- la mention des risques naturels, technologiques et miniers pris en compte,
- la cartographie des zones exposées,
- l'intitulé des documents auxquels le vendeur ou le bailleur peut se référer,
- le niveau de sismicité réglementaire attaché à la commune.

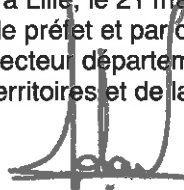
Ce dossier et les documents de référence sont librement consultables en mairie de **Masnieres**, préfecture et sous-préfecture de Cambrai et sur le site des services de l'Etat à l'adresse suivante : www.nord.gouv.fr.

Article 2- L'arrêté du 24 juillet 2015 relatif à l'état des risques naturels et technologiques majeurs de biens immobiliers situé sur la commune de **Masnières** est abrogé.

Article 3- Une copie du présent arrêté et de son annexe est adressée en mairie de **Masnières** et à la chambre départementale des notaires. Le présent arrêté sera affiché en mairie de **Masnières**.

Article 4- Le Directeur de cabinet de la préfecture du Nord, le Maire de la Commune de **Masnières**, le Sous-préfet de Cambrai, le Chef du service sécurité, risques et crises de la Direction départementale des territoires et de la mer du Nord, sont chargés, chacun en ce qui le concerne, de l'exécution du présent arrêté qui sera publié au recueil des actes administratifs de la préfecture du Nord.

Fait à Lille, le 21 mars 2016
Pour le préfet et par délégation
Le Directeur départemental des
territoires et de la mer



Philippe LALART



code postal : 59241

Commune de **MASNIERES**

code Insee : 59389

www.nord.gouv.fr

Fiche communale d'informations sur les risques naturels, miniers et technologiques

pour l'application des I, II de l'article L. 125-5 du Code de l'environnement

1. Fiche communale annexée à l'arrêté préfectoral

n°

du

24 juillet 2015

mis à jour le

21 mars 2016

servitudes

2. Situation de la commune au regard d'un ou plusieurs plans de prévention de risques [PPR]

2.1 La commune est située dans le périmètre d'un PPR

naturels

miniers

technologiques

non

date

aléa

Les documents de référence mentionnés à l'article R125-24 du Code de l'environnement sont :

consultable sur Internet *

consultable sur Internet *

consultable sur Internet *

Le règlement de ce PPR intègre des prescriptions de travaux

oui

non

2.2 La commune est située dans le périmètre d'un PPR

naturels

miniers

technologiques

non

date

aléa

Les documents de référence mentionnés à l'article R125-24 du Code de l'environnement sont :

consultable sur Internet *

consultable sur Internet *

consultable sur Internet *

Le règlement de ce PPR intègre des prescriptions de travaux

oui

non

2.3 La commune est située dans le périmètre d'un PPR

naturels

miniers

technologiques

non

date

aléa

Les documents de référence mentionnés à l'article R125-24 du Code de l'environnement sont :

consultable sur Internet *

consultable sur Internet *

consultable sur Internet *

Le règlement de ce PPR intègre des prescriptions de travaux

oui

non

2.4 La commune est située dans le périmètre d'un PPR

naturels

miniers

technologiques

non

date

aléa

Les documents de référence mentionnés à l'article R125-24 du Code de l'environnement sont :

consultable sur Internet *

consultable sur Internet *

consultable sur Internet *

Le règlement de ce PPR intègre des prescriptions de travaux

oui

non

3. Situation de la commune au regard du zonage réglementaire pour la prise en compte de la sismicité

en application de l'article R 563-4 du code de l'environnement.

La commune est située dans une zone de sismicité

Forte	Moyenne	Modérée	Faible	Très faible
zone 5	zone 4	zone 3 X	zone 2	Zone 1 *
* Il n'existe aucune obligation réglementaire pour le niveau 1 de sismicité				

Le document de référence mentionné à l'article R125-24 du Code de l'environnement est :
Article D 563-8-1 du Code de l'environnement sur la répartition des communes entre les cinq zones de sismicité
<https://www.legifrance.gouv.fr/>

consultable sur Internet X

pièces jointes

4. Cartographie

extraits de documents ou de dossiers permettant la localisation des immeubles au regard des risques encourus en application de l'article R125-26 du Code de l'environnement

La cartographie des risques naturels portée à connaissance de la commune est consultable sur internet * :
http://www.nord.gouv.fr/Politiques-publiques/Prevention-des-risques-naturels-et-technologiques/Les-risques-naturels-dans-le-Cambresis/node_15105

5. Arrêtés portant ou ayant porté reconnaissance de l'état de catastrophe naturelle ou technologique

à la date de l'édition de la présente fiche communale

! La liste actualisée des arrêtés est consultable sur le site portail www.prim.net
dans la rubrique : **Ma commune face aux risques**

catastrophes naturelles

nombre

catastrophes technologiques

nombre

Le préfet du Nord

site *
www.nord.gouv.fr

PRÉFET DU NORD

Direction départementale
des territoires
et de la mer du Nord

Service Sécurité
Risques et Crises.

Arrêté relatif à l'état des risques naturels, technologiques et miniers de biens immobiliers situés sur la commune de Maurois

Le Directeur départemental des territoires et de la mer du Nord

Vu le code général des collectivités territoriales ;

Vu le code de l'environnement et notamment ses articles L.125-5 et R.125-23 à R.125-27, L.515-15 à L.515-26 et R.515-39 à R.515-50, L.562-1 à L.562-9 et R.562-1 à R.561-10, L.563-1 et R.563-1 à R.563-8-1 ;

Vu le code nouveau minier et notamment son article L.174-5 ;

Vu l'arrêté préfectoral du 21 mars 2016 fixant la liste des communes du département du Nord concernées par l'obligation d'information sur les risques naturels, technologiques et miniers modifiant l'arrêté préfectoral du 15 février 2006 modifié par les arrêtés des 4 décembre 2007, 13 octobre 2008, 19 avril 2011 et du 24 juillet 2015 ;

Vu l'arrêté du 19 mars 2013 modifiant l'arrêté du 13 octobre 2005 portant définition du modèle d'imprimé pour l'établissement de l'état des risques naturels et technologiques ;

Vu l'arrêté préfectoral du 25 août 2015 abrogeant l'arrêté du 19 juin 2001 portant prescription d'un plan de prévention du risque mouvements de terrain et inondations ;

Vu l'arrêté préfectoral du 1er janvier 2016 accordant délégation de signature à M. Philippe LALART, Directeur départemental des territoires et de la mer du Nord ;

Sur proposition du Chef du service sécurité, risques et crises.

ARRÊTE

Article 1^{er} – Les éléments nécessaires à l'élaboration de l'état des risques pour l'information des acquéreurs et des locataires des biens immobiliers situés sur la commune de **Maurois** sont consignés dans le dossier d'informations annexé au présent arrêté.

Ce dossier comprend :

- la mention des risques naturels, technologiques et miniers pris en compte,
- la cartographie des zones exposées,
- l'intitulé des documents auxquels le vendeur ou le bailleur peut se référer,
- le niveau de sismicité réglementaire attaché à la commune.

Ce dossier et les documents de référence sont librement consultables en mairie de **Maurois**, préfecture et sous-préfecture de Cambrai et sur le site des services départementaux de l'Etat à l'adresse suivante : www.nord.gouv.fr.

Article 2- L'arrêté du 24 juillet 2015 relatif à l'état des risques naturels et technologiques majeurs de biens immobiliers situé sur la commune de **Maurois** est abrogé.

Article 3- Une copie du présent arrêté et de son annexe est adressée en mairie de **Maurois** et à la chambre départementale des notaires. Le présent arrêté sera affiché en mairie de **Maurois**.

Article 4- Le Directeur de cabinet de la préfecture du Nord, le Maire de la Commune de **Maurois**, le Sous-préfet de Cambrai, le Chef du service sécurité, risques et crises de la Direction départementale des territoires et de la mer du Nord, sont chargés, chacun en ce qui le concerne, de l'exécution du présent arrêté qui sera publié au recueil des actes administratifs de la préfecture du Nord.

Fait à Lille, le 21 mars 2016
Pour le préfet et par délégation
Le Directeur départemental des
territoires et de la mer



Philippe LALART

code postal : 59980

Commune de MAUROIS

code Insee : 59394

www.nord.gouv.fr

Fiche communale d'informations sur les risques naturels, miniers et technologiques

pour l'application des I, II de l'article L. 125-5 du Code de l'environnement

1. Fiche communale annexée à l'arrêté préfectoral

n° _____ du 24 juillet 2015 mis à jour le 21 mars 2016

servitudes

2. Situation de la commune au regard d'un ou plusieurs plans de prévention de risques [PPR]

2.1 La commune est située dans le périmètre d'un PPR naturels miniers technologiques non X

_____ date _____ aléa _____

Les documents de référence mentionnés à l'article R125-24 du Code de l'environnement sont :

consultable sur Internet * _____
consultable sur Internet * _____
consultable sur Internet * _____

Le règlement de ce PPR intègre des prescriptions de travaux oui non

2.2 La commune est située dans le périmètre d'un PPR naturels miniers technologiques non

_____ date _____ aléa _____

Les documents de référence mentionnés à l'article R125-24 du Code de l'environnement sont :

consultable sur Internet * _____
consultable sur Internet * _____
consultable sur Internet * _____

Le règlement de ce PPR intègre des prescriptions de travaux oui non

2.3 La commune est située dans le périmètre d'un PPR naturels miniers technologiques non

_____ date _____ aléa _____

Les documents de référence mentionnés à l'article R125-24 du Code de l'environnement sont :

consultable sur Internet * _____
consultable sur Internet * _____
consultable sur Internet * _____

Le règlement de ce PPR intègre des prescriptions de travaux oui non

2.4 La commune est située dans le périmètre d'un PPR naturels miniers technologiques non

_____ date _____ aléa _____

Les documents de référence mentionnés à l'article R125-24 du Code de l'environnement sont :

consultable sur Internet * _____
consultable sur Internet * _____
consultable sur Internet * _____

Le règlement de ce PPR intègre des prescriptions de travaux oui non

3. Situation de la commune au regard du zonage réglementaire pour la prise en compte de la sismicité

en application de l'article R 563-4 du code de l'environnement.

	Forte	Moyenne	Modérée	Faible	Très faible
La commune est située dans une zone de sismicité	zone 5	zone 4	zone 3 X	zone 2	Zone 1 *

* Il n'existe aucune obligation réglementaire pour le niveau 1 de sismicité

Le document de référence mentionné à l'article R125-24 du Code de l'environnement est :
Article D 563-8-1 du Code de l'environnement sur la répartition des communes entre les cinq zones de sismicité
<https://www.legifrance.gouv.fr/>

consultable sur Internet X

pièces jointes

4. Cartographie

extraits de documents ou de dossiers permettant la localisation des immeubles au regard des risques encourus en application de l'article R125-26 du Code de l'environnement

La cartographie des risques naturels portée à connaissance de la commune est consultable sur internet * :
http://www.nord.gouv.fr/Politiques-publiques/Prevention-des-risques-naturels-et-technologiques/Les-risques-naturels-dans-le-Cambresis/node_15105

5. Arrêtés portant ou ayant porté reconnaissance de l'état de catastrophe naturelle ou technologique

à la date de l'édition de la présente fiche communale

! La liste actualisée des arrêtés est consultable sur le site portail www.prim.net
dans la rubrique : **Ma commune face aux risques**

catastrophes naturelles

nombre

catastrophes technologiques

nombre

Le préfet du Nord

site *
www.nord.gouv.fr

PRÉFET DU NORD

Direction départementale
des territoires
et de la mer du Nord

Service Sécurité
Risques et Crises.

Arrêté relatif à l'état des risques naturels, technologiques et miniers de biens immobiliers situés sur la commune de Mazinghien

Le Directeur départemental des territoires et de la mer du Nord

Vu le code général des collectivités territoriales ;

Vu le code de l'environnement et notamment ses articles L.125-5 et R.125-23 à R.125-27, L.515-15 à L.515-26 et R.515-39 à R.515-50, L.562-1 à L.562-9 et R.562-1 à R.561-10, L.563-1 et R.563-1 à R.563-8-1 ;

Vu le code nouveau minier et notamment son article L.174-5 ;

Vu l'arrêté préfectoral du 21 mars 2016 fixant la liste des communes du département du Nord concernées par l'obligation d'information sur les risques naturels, technologiques et miniers modifiant l'arrêté préfectoral du 15 février 2006 modifié par les arrêtés des 4 décembre 2007, 13 octobre 2008, 19 avril 2011 et du 24 juillet 2015 ;

Vu l'arrêté du 19 mars 2013 modifiant l'arrêté du 13 octobre 2005 portant définition du modèle d'imprimé pour l'établissement de l'état des risques naturels et technologiques ;

Vu l'arrêté préfectoral du 25 août 2015 abrogeant l'arrêté du 19 juin 2001 portant prescription d'un plan de prévention du risque mouvements de terrain et inondations ;

Vu l'arrêté préfectoral du 1er janvier 2016 accordant délégation de signature à M. Philippe LALART, Directeur départemental des territoires et de la mer du Nord ;

Sur proposition du Chef du service sécurité, risques et crises.

ARRÊTE

Article 1^{er} – Les éléments nécessaires à l'élaboration de l'état des risques pour l'information des acquéreurs et des locataires des biens immobiliers situés sur la commune de **Mazinghien** sont consignés dans le dossier d'informations annexé au présent arrêté.

Ce dossier comprend :

- la mention des risques naturels, technologiques et miniers pris en compte,
- la cartographie des zones exposées,
- l'intitulé des documents auxquels le vendeur ou le bailleur peut se référer,
- le niveau de sismicité réglementaire attaché à la commune.

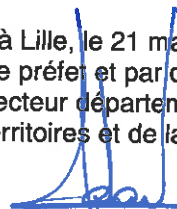
Ce dossier et les documents de référence sont librement consultables en mairie de **Mazinghien**, préfecture et sous-préfecture de Cambrai et sur le site des services départementaux de l'Etat à l'adresse suivante : www.nord.gouv.fr.

Article 2- L'arrêté du 24 juillet 2015 relatif à l'état des risques naturels et technologiques majeurs de biens immobiliers situé sur la commune de **Mazinghien** est abrogé.

Article 3- Une copie du présent arrêté et de son annexe est adressée en mairie de **Mazinghien** et à la chambre départementale des notaires. Le présent arrêté sera affiché en mairie de **Mazinghien**.

Article 4- Le Directeur de cabinet de la préfecture du Nord, le Maire de la Commune de **Mazinghien**, le Sous-préfet de Cambrai, le Chef du service sécurité, risques et crises de la Direction départementale des territoires et de la mer du Nord, sont chargés, chacun en ce qui le concerne, de l'exécution du présent arrêté qui sera publié au recueil des actes administratifs de la préfecture du Nord.

Fait à Lille, le 21 mars 2016
Pour le préfet et par délégation
Le Directeur départemental des
territoires et de la mer



Philippe LALART



Préfecture du Nord

code postal : 59360

Commune de MAZINGHIEN

code Insee : 59395

www.nord.gouv.fr

Fiche communale d'informations sur les risques naturels, miniers et technologiques pour l'application des I, II de l'article L 125-5 du Code de l'environnement

1. Fiche communale annexée à l'arrêté préfectoral

n°

du

24 juillet 2015

mis à jour le

21 mars 2016

servitudes

2. Situation de la commune au regard d'un ou plusieurs plans de prévention de risques [PPR]

2.1 La commune est située dans le périmètre d'un PPR naturels miniers technologiques non X

date

aléa

Les documents de référence mentionnés à l'article R125-24 du Code de l'environnement sont :

consultable sur Internet *

consultable sur Internet *

consultable sur Internet *

Le règlement de ce PPR intègre des prescriptions de travaux

oui

non

2.2 La commune est située dans le périmètre d'un PPR naturels miniers technologiques non

date

aléa

Les documents de référence mentionnés à l'article R125-24 du Code de l'environnement sont :

consultable sur Internet *

consultable sur Internet *

consultable sur Internet *

Le règlement de ce PPR intègre des prescriptions de travaux

oui

non

2.3 La commune est située dans le périmètre d'un PPR naturels miniers technologiques non

date

aléa

Les documents de référence mentionnés à l'article R125-24 du Code de l'environnement sont :

consultable sur Internet *

consultable sur Internet *

consultable sur Internet *

Le règlement de ce PPR intègre des prescriptions de travaux

oui

non

2.4 La commune est située dans le périmètre d'un PPR naturels miniers technologiques non

date

aléa

Les documents de référence mentionnés à l'article R125-24 du Code de l'environnement sont :

consultable sur Internet *

consultable sur Internet *

consultable sur Internet *

Le règlement de ce PPR intègre des prescriptions de travaux

oui

non

3. Situation de la commune au regard du zonage réglementaire pour la prise en compte de la sismicité

en application de l'article R 563-4 du code de l'environnement.

La commune est située dans une zone de sismicité

Forte Moyenne Modérée Faible Très faible
zone 5 zone 4 zone 3 zone 2 X Zone 1 *

* Il n'existe aucune obligation réglementaire pour le niveau 1 de sismicité

Le document de référence mentionné à l'article R125-24 du Code de l'environnement est :
Article D 563-8-1 du Code de l'environnement sur la répartition des communes entre les cinq zones de sismicité

<https://www.legifrance.gouv.fr/>

consultable sur Internet X

pièces jointes

4. Cartographie

extraits de documents ou de dossiers permettant la localisation des immeubles au regard des risques encourus en application de l'article R125-26 du Code de l'environnement

La cartographie des risques naturels portée à connaissance de la commune est consultable sur internet * :
http://www.nord.gouv.fr/Politiques-publiques/Prevention-des-risques-naturels-et-technologiques/Les-risques-naturels-dans-le-Cambresis/node_15105

5. Arrêtés portant ou ayant porté reconnaissance de l'état de catastrophe naturelle ou technologique à la date de l'édition de la présente fiche communale

! La liste actualisée des arrêtés est consultable sur le site portail www.prim.net dans la rubrique : **Ma commune face aux risques**

catastrophes naturelles

nombre

catastrophes technologiques

nombre

site *
www.nord.gouv.fr

Le préfet du Nord



PRÉFET DU NORD

Direction départementale
des territoires
et de la mer du Nord

Service Sécurité
Risques et Crises.

Arrêté relatif à l'état des risques naturels, technologiques et miniers de biens immobiliers situés sur la commune de Merckeghem

Le Directeur départemental des territoires et de la mer du Nord

Vu le code général des collectivités territoriales ;

Vu le code de l'environnement et notamment ses articles L.125-5 et R.125-23 à R.125-27, L.515-15 à L.515-26 et R.515-39 à R.515-50, L.562-1 à L.562-9 et R.562-1 à R.561-10, L.563-1 et R.563-1 à R.563-8-1 ;

Vu le code nouveau minier et notamment son article L.174-5 ;

Vu l'arrêté préfectoral du 21 mars 2016 fixant la liste des communes du département du Nord concernées par l'obligation d'information sur les risques naturels, technologiques et miniers modifiant l'arrêté préfectoral du 15 février 2006 modifié par les arrêtés des 4 décembre 2007, 13 octobre 2008, 19 avril 2011 et du 24 juillet 2015 ;

Vu l'arrêté du 19 mars 2013 modifiant l'arrêté du 13 octobre 2005 portant définition du modèle d'imprimé pour l'établissement de l'état des risques naturels et technologiques ;

Vu l'arrêté préfectoral du 25 août 2015 abrogeant l'arrêté du 13 février 2001 portant prescription d'un plan de prévention du risque « mouvements de terrain consécutifs à la sécheresse » au titre des catastrophes naturelles ;

Vu l'arrêté préfectoral du 1er janvier 2016 accordant délégation de signature à M. Philippe LALART, Directeur départemental des territoires et de la mer du Nord ;

Sur proposition du Chef du service sécurité, risques et crises.

ARRÊTE

Article 1^{er} – Les éléments nécessaires à l'élaboration de l'état des risques pour l'information des acquéreurs et des locataires des biens immobiliers situés sur la commune de **Merckeghem** sont consignés dans le dossier d'informations annexé au présent arrêté.

Ce dossier comprend :

- la mention des risques naturels, technologiques et miniers pris en compte,
- la cartographie des zones exposées,
- l'intitulé des documents auxquels le vendeur ou le bailleur peut se référer,
- le niveau de sismicité réglementaire attaché à la commune.


Ce dossier et les documents de référence sont librement consultables en mairie de **Merckeghem**, préfecture et sous-préfecture de Dunkerque et sur le site des services départementaux de l'Etat à l'adresse suivante : www.nord.gouv.fr.

Article 2- L'arrêté du 24 juillet 2015 relatif à l'état des risques naturels et technologiques majeurs de biens immobiliers situé sur la commune de **Merckeghem** est abrogé.

Article 3- Une copie du présent arrêté et de son annexe est adressée en mairie de **Merckeghem** et à la chambre départementale des notaires. Le présent arrêté sera affiché en mairie de **Merckeghem**

Article 4- Le Directeur de cabinet de la préfecture du Nord, le Maire de la Commune de **Merckeghem**, le Sous-préfet de Dunkerque, le Chef du service sécurité, risques et crises de la Direction départementale des territoires et de la mer du Nord, sont chargés, chacun en ce qui le concerne, de l'exécution du présent arrêté qui sera publié au recueil des actes administratifs de la préfecture du Nord.

Fait à Lille, le 21 mars 2016
Pour le préfet et par délégation
Le Directeur départemental des
territoires et de la mer



Philippe LALART

code postal : 59470

Commune de **MERCKEGHEM**

code Insee : 59397

www.nord.gouv.fr

Fiche communale d'informations sur les risques naturels, miniers et technologiques

pour l'application des I, II de l'article L 125-5 du Code de l'environnement

1. Fiche communale annexée à l'arrêté préfectoral

n°

du

24 juillet 2015

mis à jour le

21 mars 2016

servitudes

2. Situation de la commune au regard d'un ou plusieurs plans de prévention de risques [PPR]

2.1 La commune est située dans le périmètre d'un PPR naturels miniers technologiques non

date

aléa

Les documents de référence mentionnés à l'article R125-24 du Code de l'environnement sont :

consultable sur Internet *

consultable sur Internet *

consultable sur Internet *

Le règlement de ce PPR intègre des prescriptions de travaux

oui

non

2.2 La commune est située dans le périmètre d'un PPR naturels miniers technologiques non

date

aléa

Les documents de référence mentionnés à l'article R125-24 du Code de l'environnement sont :

consultable sur Internet *

consultable sur Internet *

consultable sur Internet *

Le règlement de ce PPR intègre des prescriptions de travaux

oui

non

2.3 La commune est située dans le périmètre d'un PPR naturels miniers technologiques non

date

aléa

Les documents de référence mentionnés à l'article R125-24 du Code de l'environnement sont :

consultable sur Internet *

consultable sur Internet *

consultable sur Internet *

Le règlement de ce PPR intègre des prescriptions de travaux

oui

non

2.4 La commune est située dans le périmètre d'un PPR naturels miniers technologiques non

date

aléa

Les documents de référence mentionnés à l'article R125-24 du Code de l'environnement sont :

consultable sur Internet *

consultable sur Internet *

consultable sur Internet *

Le règlement de ce PPR intègre des prescriptions de travaux

oui

non

3. Situation de la commune au regard du zonage réglementaire pour la prise en compte de la sismicité en application de l'article R 563-4 du code de l'environnement.

La commune est située dans une zone de sismicité

Forte	Moyenne	Modérée	Faible	Très faible
zone 5	zone 4	zone 3	zone 2 X	Zone 1 *

* Il n'existe aucune obligation réglementaire pour le niveau 1 de sismicité

Le document de référence mentionné à l'article R125-24 du Code de l'environnement est :
Article D 563-8-1 du Code de l'environnement sur la répartition des communes entre les cinq zones de sismicité
<https://www.legifrance.gouv.fr/>

consultable sur Internet X

pièces jointes

4. Cartographie

extraits de documents ou de dossiers permettant la localisation des immeubles au regard des risques encourus en application de l'article R125-26 du Code de l'environnement

La carte des zones inondables par ruissellement et accumulation des eaux en pieds de coteaux des wateringues du Nord, portée à connaissance, est consultable sur Internet * :

<http://www.nord.gouv.fr/Politiques-publiques/Prevention-des-riquets-naturels-et-technologiques>

5. Arrêtés portant ou ayant porté reconnaissance de l'état de catastrophe naturelle ou technologique à la date de l'édition de la présente fiche communale

La liste actualisée des arrêtés est consultable sur le site portail www.prim.net dans la rubrique : **Ma commune face aux risques**

catastrophes naturelles	nombre	catastrophes technologiques	nombre
-------------------------	--------	-----------------------------	--------

Le préfet du Nord

site *
www.nord.gouv.fr



PRÉFET DU NORD

Direction départementale
des territoires
et de la mer du Nord

Service Sécurité
Risques et Crises.

**Arrêté relatif à l'état des risques naturels, technologiques et miniers de biens
Immobiliers situés sur la commune de Mérignies**

Le Directeur départemental des territoires et de la mer du Nord

Vu le code général des collectivités territoriales ;

Vu le code de l'environnement et notamment ses articles L.125-5 et R.125-23 à R.125-27, L.515-15 à L.515-26 et R.515-39 à R.515-50, L.562-1 à L.562-9 et R.562-1 à R.561-10, L.563-1 et R.563-1 à R.563-8-1 ;

Vu le code nouveau minier et notamment son article L.174-5 ;

Vu l'arrêté préfectoral du 21 mars 2016 fixant la liste des communes du département du Nord concernées par l'obligation d'information sur les risques naturels, technologiques et miniers modifiant l'arrêté préfectoral du 15 février 2006 modifié par les arrêtés des 4 décembre 2007, 13 octobre 2008, 19 avril 2011 et du 24 juillet 2015 ;

Vu l'arrêté du 19 mars 2013 modifiant l'arrêté du 13 octobre 2005 portant définition du modèle d'imprimé pour l'établissement de l'état des risques naturels et technologiques ;

Vu l'arrêté préfectoral du 25 août 2015 abrogeant l'arrêté du 13 février 2001 portant prescription d'un plan de prévention du risque « mouvements de terrain consécutifs à la sécheresse » au titre des catastrophes naturelles ;

Vu l'arrêté préfectoral du 02 octobre 2015 approuvant le Plan de Prévention des Risques Inondation de la vallée de la Marque ;

Vu l'arrêté préfectoral du 1er janvier 2016 accordant délégation de signature à M. Philippe LALART, Directeur départemental des territoires et de la mer du Nord ;

Sur proposition du Chef du service sécurité, risques et crises.

ARRÊTE

Article 1^{er} – Les éléments nécessaires à l'élaboration de l'état des risques pour l'information des acquéreurs et des locataires des biens immobiliers situés sur la commune de **Mérignies** sont consignés dans le dossier d'informations annexé au présent arrêté.

Ce dossier comprend :

- la mention des risques naturels, technologiques et miniers pris en compte,
- la cartographie des zones exposées,
- l'intitulé des documents auxquels le vendeur ou le bailleur peut se référer,
- le niveau de sismicité réglementaire attaché à la commune.


Ce dossier et les documents de référence sont librement consultables en mairie de **Mérignies**, préfecture et sur le site des services départementaux de l'Etat à l'adresse suivante : www.nord.gouv.fr.

Article 2- L'arrêté du 24 juillet 2015 relatif à l'état des risques naturels et technologiques majeurs de biens immobiliers situé sur la commune de **Mérignies** est abrogé.

Article 3- Une copie du présent arrêté et de son annexe est adressée en mairie de **Mérignies** et à la chambre départementale des notaires. Le présent arrêté sera affiché en mairie de **Mérignies**.

Article 4- Le Directeur de cabinet de la préfecture du Nord, le Maire de la Commune de **Mérignies**, le Chef du service sécurité, risques et crises de la Direction départementale des territoires et de la mer du Nord, sont chargés, chacun en ce qui le concerne, de l'exécution du présent arrêté qui sera publié au recueil des actes administratifs de la préfecture du Nord.

Fait à Lille, le 21 mars 2016
Pour le préfet et par délégation
Le Directeur départemental des
territoires et de la mer



Philippe LALART



Préfecture du Nord

code postal : 59710

Commune de MERIGNIES

code Insee : 59398

www.nord.gouv.fr

Fiche communale d'informations sur les risques naturels, miniers et technologiques

pour l'application des I, II de l'article L 125-5 du Code de l'environnement

1. Fiche communale annexée à l'arrêté préfectoral

n°

du

24 juillet 2015

mis à jour le

21 mars 2016

servitudes

2. Situation de la commune au regard d'un ou plusieurs plans de prévention de risques [PPR]

2.1 La commune est située dans le périmètre d'un PPR

naturels X

miniers

technologiques

non

PPRI de la Marque

date

Approuvé le 02 octobre 2015

aléa

Inondation par débordement de cours d'eau

Les documents de référence mentionnés à l'article R125-24 du Code de l'environnement sont :

La note de présentation et le règlement

Les documents graphiques : extrait du zonage réglementaire du PPRI de la Marque

<http://www.nord.gouv.fr/Politiques-publiques/Prevention-des-risques-naturels-et-technologiques>

consultable sur Internet * X

consultable sur Internet * X

consultable sur Internet * X

Le règlement de ce PPR intègre des prescriptions de travaux

oui X non

2.2 La commune est située dans le périmètre d'un PPR

naturels

miniers

technologiques

non

date

aléa

Les documents de référence mentionnés à l'article R125-24 du Code de l'environnement sont :

consultable sur Internet * _____

consultable sur Internet * _____

consultable sur Internet * _____

Le règlement de ce PPR intègre des prescriptions de travaux

oui non

2.3 La commune est située dans le périmètre d'un PPR

naturels

miniers

technologiques

non

date

aléa

Les documents de référence mentionnés à l'article R125-24 du Code de l'environnement sont :

consultable sur Internet * _____

consultable sur Internet * _____

consultable sur Internet * _____

Le règlement de ce PPR intègre des prescriptions de travaux

oui non

2.4 La commune est située dans le périmètre d'un PPR

naturels

miniers

technologiques

non

date

aléa

Les documents de référence mentionnés à l'article R125-24 du Code de l'environnement sont :

consultable sur Internet * _____

consultable sur Internet * _____

consultable sur Internet * _____

Le règlement de ce PPR intègre des prescriptions de travaux

oui non

3. Situation de la commune au regard du zonage réglementaire pour la prise en compte de la sismicité

en application de l'article R 563-4 du code de l'environnement.

La commune est située dans une zone de sismicité

Forte	Moyenne	Modérée	Faible	Très faible
zone 5	zone 4	zone 3	zone 2 X	Zone 1 *

* Il n'existe aucune obligation réglementaire pour le niveau 1 de sismicité

Le document de référence mentionné à l'article R125-24 du Code de l'environnement est :
Article D 563-8-1 du Code de l'environnement sur la répartition des communes entre les cinq zones de sismicité

<https://www.legifrance.gouv.fr/>

Consultable sur Internet X

pièces jointes

4. Cartographie

extraits de documents ou de dossiers permettant la localisation des immeubles au regard des risques encourus en application de l'article R125-26 du Code de l'environnement

5. Arrêtés portant ou ayant porté reconnaissance de l'état de catastrophe naturelle ou technologique

à la date de l'édition de la présente fiche communale

! La liste actualisée des arrêtés est consultable sur le site portail www.prim.net dans la rubrique : **Ma commune face aux risques**

catastrophes naturelles

nombre

catastrophes technologiques

nombre

site *

www.nord.gouv.fr

Le préfet du Nord



PRÉFET DU NORD

Direction départementale
des territoires
et de la mer du Nord

Service Sécurité
Risques et Crises.

Arrêté relatif à l'état des risques naturels, technologiques et miniers de biens immobiliers situés sur la commune de Merville

Le Directeur départemental des territoires et de la mer du Nord

Vu le code général des collectivités territoriales ;

Vu le code de l'environnement et notamment ses articles L.125-5 et R.125-23 à R.125-27, L.515-15 à L.515-26 et R.515-39 à R.515-50, L.562-1 à L.562-9 et R.562-1 à R.561-10, L.563-1 et R.563-1 à R.563-8-1 ;

Vu le code nouveau minier et notamment son article L.174-5 ;

Vu l'arrêté préfectoral du 21 mars 2016 fixant la liste des communes du département du Nord concernées par l'obligation d'information sur les risques naturels, technologiques et miniers modifiant l'arrêté préfectoral du 15 février 2006 modifié par les arrêtés des 4 décembre 2007, 13 octobre 2008, 19 avril 2011 et du 24 juillet 2015 ;

Vu l'arrêté du 19 mars 2013 modifiant l'arrêté du 13 octobre 2005 portant définition du modèle d'imprimé pour l'établissement de l'état des risques naturels et technologiques ;

Vu l'arrêté préfectoral du 25 août 2015 abrogeant l'arrêté du 13 février 2001 portant prescription d'un plan de prévention du risque « mouvements de terrain consécutifs à la sécheresse » au titre des catastrophes naturelles ;

Vu l'arrêté préfectoral du 1er janvier 2016 accordant délégation de signature à M. Philippe LALART, Directeur départemental des territoires et de la mer du Nord ;

Sur proposition du Chef du service sécurité, risques et crises.

ARRÊTE

Article 1^{er} – Les éléments nécessaires à l'élaboration de l'état des risques pour l'information des acquéreurs et des locataires des biens immobiliers situés sur la commune de **Merville** sont consignés dans le dossier d'informations annexé au présent arrêté.

Ce dossier comprend :

- la mention des risques naturels, technologiques et miniers pris en compte,
- la cartographie des zones exposées,
- l'intitulé des documents auxquels le vendeur ou le bailleur peut se référer,
- le niveau de sismicité réglementaire attaché à la commune.

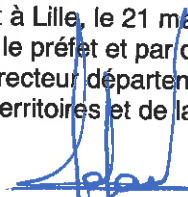
Ce dossier et les documents de référence sont librement consultables en mairie de **Merville**, préfecture et sous-préfecture de Dunkerque et sur le site des services départementaux de l'Etat à l'adresse suivante : www.nord.gouv.fr.

Article 2- L'arrêté du 24 juillet 2015 relatif à l'état des risques naturels et technologiques majeurs de biens immobiliers situé sur la commune de **Merville** est abrogé.

Article 3- Une copie du présent arrêté et de son annexe est adressée en mairie de **Merville** et à la chambre départementale des notaires. Le présent arrêté sera affiché en mairie de **Merville**.

Article 4- Le Directeur de cabinet de la préfecture du Nord, le Maire de la Commune de **Merville**, le Sous-préfet de Dunkerque, le Chef du service sécurité, risques et crises de la Direction départementale des territoires et de la mer du Nord, sont chargés, chacun en ce qui le concerne, de l'exécution du présent arrêté qui sera publié au recueil des actes administratifs de la préfecture du Nord.

Fait à Lille, le 21 mars 2016
Pour le préfet et par délégation
Le Directeur départemental des
territoires et de la mer



Philippe LALART

code postal : 59660

Commune de **MERVILLE**

code Insee : 59400

www.nord.gouv.fr

Fiche communale d'informations sur les risques naturels, miniers et technologiques

pour l'application des I, II de l'article L 125-5 du Code de l'environnement

1. Fiche communale annexée à l'arrêté préfectoral

n°

du

24 juillet 2015

mis à jour le

21 mars 2016

servitudes

2. Situation de la commune au regard d'un ou plusieurs plans de prévention de risques [PPR]

2.1 La commune est située dans le périmètre d'un PPR

naturels

miniers

technologiques

non

PPRi de la Lys Aval

date

Approuvé le 21/07/2005

aléa

Inondation par débordement de cours d'eau

Les documents de référence mentionnés à l'article R125-24 du Code de l'environnement sont :

La note de présentation et le règlementLes documents graphiques : extrait du zonage réglementaire du PPRi de la Lys Aval<http://www.nord.gouv.fr/Politiques-publiques/Prevention-des-risques-naturels-et-technologiques>consultable sur Internet * consultable sur Internet * consultable sur Internet *

Le règlement de ce PPR intègre des prescriptions de travaux

oui

non

2.2 La commune est située dans le périmètre d'un PPR

naturels

miniers

technologiques

non

date

aléa

Les documents de référence mentionnés à l'article R125-24 du Code de l'environnement sont :

consultable sur Internet * consultable sur Internet * consultable sur Internet *

Le règlement de ce PPR intègre des prescriptions de travaux

oui

non

2.3 La commune est située dans le périmètre d'un PPR

naturels

miniers

technologiques

non

date

aléa

Les documents de référence mentionnés à l'article R125-24 du Code de l'environnement sont :

consultable sur Internet * consultable sur Internet * consultable sur Internet *

Le règlement de ce PPR intègre des prescriptions de travaux

oui

non

2.4 La commune est située dans le périmètre d'un PPR

naturels

miniers

technologiques

non

date

aléa

Les documents de référence mentionnés à l'article R125-24 du Code de l'environnement sont :

consultable sur Internet * consultable sur Internet * consultable sur Internet *

Le règlement de ce PPR intègre des prescriptions de travaux

oui

non

en application de l'article R 563-4 du code de l'environnement.

La commune est située dans une zone de sismicité

Forte Moyenne Modérée Faible Très faible
zone 5 zone 4 zone 3 zone 2 X Zone 1 *

* Il n'existe aucune obligation réglementaire pour le niveau 1 de sismicité

Le document de référence mentionné à l'article R125-24 du Code de l'environnement est :

Article D 563-8-1 du Code de l'environnement sur la répartition des communes entre les cinq zones de sismicité

<https://www.legifrance.gouv.fr/>

consultable sur Internet X

pièces jointes

4. Cartographie

extraits de documents ou de dossiers permettant la localisation des immeubles au regard des risques encourus en application de l'article R125-26 du Code de l'environnement

Les cartographies de l'aléa et des risques réalisées, dans le cadre de la Directive Inondation à l'échelle du Territoire à Risque Important (TRI) de Béthune-Armentières dont la commune fait partie, sont consultables sur Internet * :

<http://www.nord-pas-de-calais.developpement-durable.gouv.fr/?Directive-Inondation-5230>

5. Arrêtés portant ou ayant porté reconnaissance de l'état de catastrophe naturelle ou technologique à la date de l'édition de la présente fiche communale

! La liste actualisée des arrêtés est consultable sur le site portail www.prim.net dans la rubrique : **Ma commune face aux risques**

catastrophes naturelles

nombre

catastrophes technologiques

nombre

site *
www.nord.gouv.fr

Le préfet du Nord



PRÉFET DU NORD

Direction départementale
des territoires
et de la mer du Nord

Service Sécurité
Risques et Crises.

Arrêté relatif à l'état des risques naturels, technologiques et miniers de biens immobiliers situés sur la commune de Millam

Le Directeur départemental des territoires et de la mer du Nord

Vu le code général des collectivités territoriales ;

Vu le code de l'environnement et notamment ses articles L.125-5 et R.125-23 à R.125-27, L.515-15 à L.515-26 et R.515-39 à R.515-50, L.562-1 à L.562-9 et R.562-1 à R.561-10, L.563-1 et R.563-1 à R.563-8-1 ;

Vu le code nouveau minier et notamment son article L.174-5 ;

Vu l'arrêté préfectoral du 21 mars 2016 fixant la liste des communes du département du Nord concernées par l'obligation d'information sur les risques naturels, technologiques et miniers modifiant l'arrêté préfectoral du 15 février 2006 modifié par les arrêtés des 4 décembre 2007, 13 octobre 2008, 19 avril 2011 et du 24 juillet 2015 ;

Vu l'arrêté du 19 mars 2013 modifiant l'arrêté du 13 octobre 2005 portant définition du modèle d'imprimé pour l'établissement de l'état des risques naturels et technologiques ;

Vu l'arrêté préfectoral du 25 août 2015 abrogeant l'arrêté du 13 février 2001 portant prescription d'un plan de prévention du risque « mouvements de terrain consécutifs à la sécheresse » au titre des catastrophes naturelles ;

Vu l'arrêté préfectoral du 1er janvier 2016 accordant délégation de signature à M. Philippe LALART, Directeur départemental des territoires et de la mer du Nord ;

Sur proposition du Chef du service sécurité, risques et crises.

ARRÊTE

Article 1^{er} – Les éléments nécessaires à l'élaboration de l'état des risques pour l'information des acquéreurs et des locataires des biens immobiliers situés sur la commune de **Millam** sont consignés dans le dossier d'informations annexé au présent arrêté.

Ce dossier comprend :

- la mention des risques naturels, technologiques et miniers pris en compte,
- la cartographie des zones exposées,
- l'intitulé des documents auxquels le vendeur ou le bailleur peut se référer,
- le niveau de sismicité réglementaire attaché à la commune.

Ce dossier et les documents de référence sont librement consultables en mairie de **Millam**, préfecture et sous-préfecture de Dunkerque et sur le site des services départementaux de l'Etat à l'adresse suivante : www.nord.gouv.fr.

Article 2- L'arrêté du 24 juillet 2015 relatif à l'état des risques naturels et technologiques majeurs de biens immobiliers situé sur la commune de **Millam** est abrogé.

Article 3- Une copie du présent arrêté et de son annexe est adressée en mairie de **Millam** et à la chambre départementale des notaires. Le présent arrêté sera affiché en mairie de **Millam**.

Article 4- Le Directeur de cabinet de la préfecture du Nord, le Maire de la Commune de **Millam**, le Sous-préfet de Dunkerque, le Chef du service sécurité, risques et crises de la Direction départementale des territoires et de la mer du Nord, sont chargés, chacun en ce qui le concerne, de l'exécution du présent arrêté qui sera publié au recueil des actes administratifs de la préfecture du Nord.

Fait à Lille, le 21 mars 2016
Pour le préfet et par délégation
Le Directeur départemental des
territoires et de la mer



Philippe LALART

Préfecture du Nord

code postal : 59143

Commune de MILLAM

code Insee : 59402

www.nord.gouv.fr

Fiche communale d'informations sur les risques naturels, miniers et technologiques

pour l'application des I, II de l'article L 125-5 du Code de l'environnement

1. Fiche communale annexée à l'arrêté préfectoral

n°

du

24 juillet 2015

mis à jour le

21 mars 2016

servitudes

2. Situation de la commune au regard d'un ou plusieurs plans de prévention de risques [PPR]

2.1 La commune est située dans le périmètre d'un PPR

naturels

miniers

technologiques

non

date

aléa

Les documents de référence mentionnés à l'article R125-24 du Code de l'environnement sont :

consultable sur Internet * consultable sur Internet * consultable sur Internet *

Le règlement de ce PPR intègre des prescriptions de travaux

oui non

2.2 La commune est située dans le périmètre d'un PPR

naturels

miniers

technologiques

non

date

aléa

Les documents de référence mentionnés à l'article R125-24 du Code de l'environnement sont :

consultable sur Internet * consultable sur Internet * consultable sur Internet *

Le règlement de ce PPR intègre des prescriptions de travaux

oui non

2.3 La commune est située dans le périmètre d'un PPR

naturels

miniers

technologiques

non

date

aléa

Les documents de référence mentionnés à l'article R125-24 du Code de l'environnement sont :

consultable sur Internet * consultable sur Internet * consultable sur Internet *

Le règlement de ce PPR intègre des prescriptions de travaux

oui non

2.4 La commune est située dans le périmètre d'un PPR

naturels

miniers

technologiques

non

date

aléa

Les documents de référence mentionnés à l'article R125-24 du Code de l'environnement sont :

consultable sur Internet * consultable sur Internet * consultable sur Internet *

Le règlement de ce PPR intègre des prescriptions de travaux

oui non

3. Situation de la commune au regard du zonage réglementaire pour la prise en compte de la sismicité
en application de l'article R 563-4 du code de l'environnement.

La commune est située dans une zone de sismicité

Forte	Moyenne	Moderée	Faible	Très faible
zone 5	zone 4	zone 3	zone 2 X	Zone 1 *

* Il n'existe aucune obligation réglementaire pour le niveau 1 de sismicité

Le document de référence mentionné à l'article R125-24 du Code de l'environnement est :
Article D 563-8-1 du Code de l'environnement sur la répartition des communes entre les cinq zones de sismicité

<https://www.legifrance.gouv.fr/>

consultable sur Internet X

pièces jointes

4. Cartographie

extraits de documents ou de dossiers permettant la localisation des immeubles au regard des risques encourus en application de l'article R125-26 du Code de l'environnement

La carte des zones inondables par ruissellement et accumulation des eaux en pieds de coteaux des waterings du Nord, portée à connaissance, est consultable sur Internet * :

<http://www.nord.gouv.fr/Politiques-publiques/Prevention-des-risques-naturels-et-technologiques>

5. Arrêtés portant ou ayant porté reconnaissance de l'état de catastrophe naturelle ou technologique

à la date de l'édition de la présente fiche communale

! La liste actualisée des arrêtés est consultable sur le site portail www.prim.net dans la rubrique : **Ma commune face aux risques**

catastrophes naturelles

nombre

catastrophes technologiques

nombre

site *
www.nord.gouv.fr

Le préfet du Nord



PRÉFET DU NORD

Direction départementale
des territoires
et de la mer du Nord

Service Sécurité
Risques et Crises.

Arrêté relatif à l'état des risques naturels, technologiques et miniers de biens immobiliers situés sur la commune de Moeuvres

Le Directeur départemental des territoires et de la mer du Nord

Vu le code général des collectivités territoriales ;

Vu le code de l'environnement et notamment ses articles L.125-5 et R.125-23 à R.125-27, L.515-15 à L.515-26 et R.515-39 à R.515-50, L.562-1 à L.562-9 et R.562-1 à R.561-10, L.563-1 et R.563-1 à R.563-8-1 ;

Vu le code nouveau minier et notamment son article L.174-5 ;

Vu l'arrêté préfectoral du 21 mars 2016 fixant la liste des communes du département du Nord concernées par l'obligation d'information sur les risques naturels, technologiques et miniers modifiant l'arrêté préfectoral du 15 février 2006 modifié par les arrêtés des 4 décembre 2007, 13 octobre 2008, 19 avril 2011 et du 24 juillet 2015 ;

Vu l'arrêté du 19 mars 2013 modifiant l'arrêté du 13 octobre 2005 portant définition du modèle d'imprimé pour l'établissement de l'état des risques naturels et technologiques ;

Vu l'arrêté préfectoral du 25 août 2015 modifiant l'arrêté du 13 février 2001 portant prescription d'un plan de prévention du risque inondation au titre des catastrophes naturelles ;

Vu l'arrêté préfectoral du 25 août 2015 abrogeant l'arrêté du 19 juin 2001 portant prescription d'un plan de prévention du risque mouvements de terrain ;

Vu l'arrêté préfectoral du 1er janvier 2016 accordant délégation de signature à M. Philippe LALART, Directeur départemental des territoires et de la mer du Nord ;

Sur proposition du Chef du service sécurité, risques et crises.

ARRÊTE

Article 1^{er} – Les éléments nécessaires à l'élaboration de l'état des risques pour l'information des acquéreurs et des locataires des biens immobiliers situés sur la commune de **Moeuvres** sont consignés dans le dossier d'informations annexé au présent arrêté.

Ce dossier comprend :

- la mention des risques naturels, technologiques et miniers pris en compte,
- la cartographie des zones exposées,
- l'intitulé des documents auxquels le vendeur ou le bailleur peut se référer,
- le niveau de sismicité réglementaire attaché à la commune.


Ce dossier et les documents de référence sont librement consultables en mairie de **Moeuvres**, préfecture et sous-préfecture de Cambrai et sur le site des services départementaux de l'Etat à l'adresse suivante : www.nord.gouv.fr.

Article 2- L'arrêté du 24 juillet 2015 relatif à l'état des risques naturels et technologiques majeurs de biens immobiliers situé sur la commune de **Moeuvres** est abrogé.

Article 3- Une copie du présent arrêté et de son annexe est adressée en mairie de **Moeuvres** et à la chambre départementale des notaires. Le présent arrêté sera affiché en mairie de **Moeuvres**.

Article 4- Le Directeur de cabinet de la préfecture du Nord, le Maire de la Commune de **Moeuvres**, le Sous-préfet de Cambrai, le Chef du service sécurité, risques et crises de la Direction départementale des territoires et de la mer du Nord, sont chargés, chacun en ce qui le concerne, de l'exécution du présent arrêté qui sera publié au recueil des actes administratifs de la préfecture du Nord.

Fait à Lille, le 21 mars 2016
Pour le préfet et par délégation
Le Directeur départemental des
territoires et de la mer



Philippe LALART

code postal : 59147

Commune de MOEUVRES

code Insee : 59405

www.nord.gouv.fr

Fiche communale d'informations sur les risques naturels, miniers et technologiques

pour l'application des I, II de l'article L. 125-5 du Code de l'environnement

1. Fiche communale annexée à l'arrêté préfectoral

n°

du

24 juillet 2015

mis à jour le

21 mars 2016

servitudes

2. Situation de la commune au regard d'un ou plusieurs plans de prévention de risques [PPR]

2.1 La commune est située dans le périmètre d'un PPR

naturels

miniers

technologiques

non

date

aléa

Les documents de référence mentionnés à l'article R125-24 du Code de l'environnement sont :

consultable sur Internet *

consultable sur Internet *

consultable sur Internet *

Le règlement de ce PPR intègre des prescriptions de travaux

oui

non

2.2 La commune est située dans le périmètre d'un PPR

naturels

miniers

technologiques

non

date

aléa

Les documents de référence mentionnés à l'article R125-24 du Code de l'environnement sont :

consultable sur Internet *

consultable sur Internet *

consultable sur Internet *

Le règlement de ce PPR intègre des prescriptions de travaux

oui

non

2.3 La commune est située dans le périmètre d'un PPR

naturels

miniers

technologiques

non

date

aléa

Les documents de référence mentionnés à l'article R125-24 du Code de l'environnement sont :

consultable sur Internet *

consultable sur Internet *

consultable sur Internet *

Le règlement de ce PPR intègre des prescriptions de travaux

oui

non

2.4 La commune est située dans le périmètre d'un PPR

naturels

miniers

technologiques

non

date

aléa

Les documents de référence mentionnés à l'article R125-24 du Code de l'environnement sont :

consultable sur Internet *

consultable sur Internet *

consultable sur Internet *

Le règlement de ce PPR intègre des prescriptions de travaux

oui

non

3. Situation de la commune au regard du zonage réglementaire pour la prise en compte de la sismicité

en application de l'article R 563-4 du code de l'environnement.

	Forte	Moyenne	Modérée	Faible	Très faible
La commune est située dans une zone de sismicité	zone 5	zone 4	zone 3	zone 2 X	Zone 1 *

* Il n'existe aucune obligation réglementaire pour le niveau 1 de sismicité

Le document de référence mentionné à l'article R125-24 du Code de l'environnement est :
Article D 563-8-1 du Code de l'environnement sur la répartition des communes entre les cinq zones de sismicité
<https://www.legifrance.gouv.fr/>

consultable sur Internet X

pièces jointes

4. Cartographie

extraits de documents ou de dossiers permettant la localisation des immeubles au regard des risques encourus en application de l'article R125-26 du Code de l'environnement

La cartographie des risques naturels portée à connaissance de la commune est consultable sur internet * :
http://www.nord.gouv.fr/Politiques-publiques/Prevention-des-risques-naturels-et-technologiques/Les-risques-naturels-dans-le-Combrésis/node_15105

5. Arrêtés portant ou ayant porté reconnaissance de l'état de catastrophe naturelle ou technologique

à la date de l'édition de la présente fiche communale

! La liste actualisée des arrêtés est consultable sur le site portail www.prim.net
dans la rubrique : **Ma commune face aux risques**

catastrophes naturelles

nombre

catastrophes technologiques

nombre

Le préfet du Nord

site *
www.nord.gouv.fr



PRÉFET DU NORD

Direction départementale
des territoires
et de la mer du Nord

Service Sécurité
Risques et Crises.

Arrêté relatif à l'état des risques naturels, technologiques et miniers de biens immobiliers situés sur la commune de Mons-en-Pévèle

Le Directeur départemental des territoires et de la mer du Nord

Vu le code général des collectivités territoriales ;

Vu le code de l'environnement et notamment ses articles L.125-5 et R.125-23 à R.125-27, L.515-15 à L.515-26 et R.515-39 à R.515-50, L.562-1 à L.562-9 et R.562-1 à R.561-10, L.563-1 et R.563-1 à R.563-8-1 ;

Vu le code nouveau minier et notamment son article L.174-5 ;

Vu l'arrêté préfectoral du 21 mars 2016 fixant la liste des communes du département du Nord concernées par l'obligation d'information sur les risques naturels, technologiques et miniers modifiant l'arrêté préfectoral du 15 février 2006 modifié par les arrêtés des 4 décembre 2007, 13 octobre 2008, 19 avril 2011 et du 24 juillet 2015 ;

Vu l'arrêté du 19 mars 2013 modifiant l'arrêté du 13 octobre 2005 portant définition du modèle d'imprimé pour l'établissement de l'état des risques naturels et technologiques ;

Vu l'arrêté préfectoral du 25 août 2015 modifiant l'arrêté du 13 février 2001 portant prescription d'un plan de prévention du risque inondation au titre des catastrophes naturelles ;

Vu l'arrêté préfectoral du 02 octobre 2015 approuvant le Plan de Prévention des Risques Inondation de la vallée de la Marque ;

Vu l'arrêté préfectoral du 1er janvier 2016 accordant délégation de signature à M. Philippe LALART, Directeur départemental des territoires et de la mer du Nord ;

Sur proposition du Chef du service sécurité, risques et crises.

ARRÊTE

Article 1^{er} – Les éléments nécessaires à l'élaboration de l'état des risques pour l'information des acquéreurs et des locataires des biens immobiliers situés sur la commune de **Mons-en-Pévèle** sont consignés dans le dossier d'informations annexé au présent arrêté.

Ce dossier comprend :

- la mention des risques naturels, technologiques et miniers pris en compte,
- la cartographie des zones exposées,
- l'intitulé des documents auxquels le vendeur ou le bailleur peut se référer,
- le niveau de sismicité réglementaire attaché à la commune.

Ce dossier et les documents de référence sont librement consultables en mairie de **Mons-en-Pévèle**, préfecture et sur le site des services départementaux de l'Etat à l'adresse suivante : www.nord.gouv.fr.

Article 2- L'arrêté du 24 juillet 2015 relatif à l'état des risques naturels et technologiques majeurs de biens immobiliers situé sur la commune de **Mons-en-Pévèle** est abrogé.

Article 3- Une copie du présent arrêté et de son annexe est adressée en mairie de **Mons-en-Pévèle** et à la chambre départementale des notaires. Le présent arrêté sera affiché en mairie de **Mons-en-Pévèle**.

Article 4- Le Directeur de cabinet de la préfecture du Nord, le Maire de la Commune de **Mons-en-Pévèle**, le Chef du service sécurité, risques et crises de la Direction départementale des territoires et de la mer du Nord, sont chargés, chacun en ce qui le concerne, de l'exécution du présent arrêté qui sera publié au recueil des actes administratifs de la préfecture du Nord.

Fait à Lille, le 21 mars 2016
Pour le préfet et par délégation
Le Directeur départemental des
territoires et de la mer



Philippe LALART

code postal : 59246

Commune de MONS-EN-PEVELE

ode Insee : 59411

www.nord.gouv.fr

Fiche communale d'informations sur les risques naturels, miniers et technologiques

pour l'application des I, II de l'article L. 125-5 du Code de l'environnement

1. Fiche communale annexée à l'arrêté préfectoral

n°

du

24 juillet 2015

mis à jour le

21 mars 2016

servitudes

2. Situation de la commune au regard d'un ou plusieurs plans de prévention de risques [PPR]

2.1 La commune est située dans le périmètre d'un PPR

naturels

miniers

technologiques

non

PPRi de la Marque

Approuvé le 02 octobre /2015

date

aléa

Inondation par débordement de cours d'eau

Les documents de référence mentionnés à l'article R125-24 du Code de l'environnement sont :

La note de présentation et le règlementconsultable sur Internet * Les documents graphiques : extrait du zonage réglementaire du PPRi de la Marqueconsultable sur Internet * <http://www.nord.gouv.fr/Politiques-publiques/Prevention-des-risques-naturels-et-technologiques>consultable sur Internet *

Le règlement de ce PPR intègre des prescriptions de travaux

oui non

2.2 La commune est située dans le périmètre d'un PPR

naturels

miniers

technologiques

non

date

aléa

Les documents de référence mentionnés à l'article R125-24 du Code de l'environnement sont :

consultable sur Internet * consultable sur Internet * consultable sur Internet *

Le règlement de ce PPR intègre des prescriptions de travaux

oui non

2.3 La commune est située dans le périmètre d'un PPR

naturels

miniers

technologiques

non

date

aléa

Les documents de référence mentionnés à l'article R125-24 du Code de l'environnement sont :

consultable sur Internet * consultable sur Internet * consultable sur Internet *

Le règlement de ce PPR intègre des prescriptions de travaux

oui non

2.4 La commune est située dans le périmètre d'un PPR

naturels

miniers

technologiques

non

date

aléa

Les documents de référence mentionnés à l'article R125-24 du Code de l'environnement sont :

consultable sur Internet * consultable sur Internet * consultable sur Internet *

Le règlement de ce PPR intègre des prescriptions de travaux

oui non

3. Situation de la commune au regard du zonage réglementaire pour la prise en compte de la sismicité

en application de l'article R 563-4 du code de l'environnement.

La commune est située dans une zone de sismicité

Forte	Moyenne	Modérées	Faible	Très faible
zone 5	zone 4	zone 3	zone 2 X	Zone 1 *

* Il n'existe aucune obligation réglementaire pour le niveau 1 de sismicité

Le document de référence mentionné à l'article R125-24 du Code de l'environnement est :
Article D 563-8-1 du Code de l'environnement sur la répartition des communes entre les cinq zones de sismicité

<https://www.legifrance.gouv.fr/>

consultable sur Internet X

pièces jointes

4. Cartographie

extraits de documents ou de dossiers permettant la localisation des immeubles au regard des risques encourus en application de l'article R125-26 du Code de l'environnement

5. Arrêtés portant ou ayant porté reconnaissance de l'état de catastrophe naturelle ou technologique

à la date de l'édition de la présente fiche communale

! La liste actualisée des arrêtés est consultable sur le site portail www.prim.net
dans la rubrique : **Ma commune face aux risques**

catastrophes naturelles

nombre

catastrophes technologiques

nombre

Le préfet du Nord

site *

www.nord.gouv.fr

PRÉFET DU NORD

Direction départementale
des territoires
et de la mer du Nord

Service Sécurité
Risques et Crises.

**Arrêté relatif à l'état des risques naturels, technologiques et miniers de biens
immobiliers situés sur la commune de Montay**

Le Directeur départemental des territoires et de la mer du Nord

Vu le code général des collectivités territoriales ;

Vu le code de l'environnement et notamment ses articles L.125-5 et R.125-23 à R.125-27, L.515-15 à L.515-26 et R.515-39 à R.515-50, L.562-1 à L.562-9 et R.562-1 à R.561-10, L.563-1 et R.563-1 à R.563-8-1 ;

Vu le code nouveau minier et notamment son article L.174-5 ;

Vu l'arrêté préfectoral du 21 mars 2016 fixant la liste des communes du département du Nord concernées par l'obligation d'information sur les risques naturels, technologiques et miniers modifiant l'arrêté préfectoral du 15 février 2006 modifié par les arrêtés des 4 décembre 2007, 13 octobre 2008, 19 avril 2011 et du 24 juillet 2015 ;

Vu l'arrêté du 19 mars 2013 modifiant l'arrêté du 13 octobre 2005 portant définition du modèle d'imprimé pour l'établissement de l'état des risques naturels et technologiques ;

Vu l'arrêté préfectoral du 25 août 2015 modifiant l'arrêté du 13 février 2001 portant prescription d'un plan de prévention du risque inondation au titre des catastrophes naturelles ;

Vu l'arrêté préfectoral du 25 août 2015 abrogeant l'arrêté du 19 juin 2001 portant prescription d'un plan de prévention du risque mouvements de terrain ;

Vu l'arrêté préfectoral du 1er janvier 2016 accordant délégation de signature à M. Philippe LALART, Directeur départemental des territoires et de la mer du Nord ;

Sur proposition du Chef du service sécurité, risques et crises.

ARRÊTE

Article 1^{er} – Les éléments nécessaires à l'élaboration de l'état des risques pour l'information des acquéreurs et des locataires des biens immobiliers situés sur la commune de **Montay** sont consignés dans le dossier d'informations annexé au présent arrêté.

Ce dossier comprend :

- la mention des risques naturels, technologiques et miniers pris en compte,
- la cartographie des zones exposées,
- l'intitulé des documents auxquels le vendeur ou le bailleur peut se référer,
- le niveau de sismicité réglementaire attaché à la commune.

Ce dossier et les documents de référence sont librement consultables en mairie de **Montay**, préfecture et sous-préfecture de Cambrai et sur le site des services départementaux de l'Etat à l'adresse suivante : www.nord.gouv.fr.

Article 2- L'arrêté du 24 juillet 2015 relatif à l'état des risques naturels et technologiques majeurs de biens immobiliers situé sur la commune de **Montay** est abrogé.

Article 3- Une copie du présent arrêté et de son annexe est adressée en mairie de **Montay** et à la chambre départementale des notaires. Le présent arrêté sera affiché en mairie de **Montay**.

Article 4- Le Directeur de cabinet de la préfecture du Nord, le Maire de la Commune de **Montay**, le Sous-préfet de Cambrai, le Chef du service sécurité, risques et crises de la Direction départementale des territoires et de la mer du Nord, sont chargés, chacun en ce qui le concerne, de l'exécution du présent arrêté qui sera publié au recueil des actes administratifs de la préfecture du Nord.

Fait à Lille, le 21 mars 2016
Pour le préfet et par délégation
Le Directeur départemental des
territoires et de la mer



Philippe LALART

code postal : 59360

Commune de **MONTAY**

code Insee : 59412

www.nord.gouv.fr

Fiche communale d'informations sur les risques naturels, miniers et technologiques

pour l'application des I, II de l'article L. 125-5 du Code de l'environnement

1. Fiche communale annexée à l'arrêté préfectoral

n° du 24 juillet 2015 mis à jour le 21 mars 2016

servitudes

2. Situation de la commune au regard d'un ou plusieurs plans de prévention de risques [PPR]

2.1 La commune est située dans le périmètre d'un PPR naturels miniers technologiques non

PPRi de la Selle

date

Prescrit le 11/08/2014

aléa

Débordement du cours d'eau principal et/ou de ses affluents

Les documents de référence mentionnés à l'article R125-24 du Code de l'environnement sont :

consultable sur Internet * consultable sur Internet * consultable sur Internet *

Le règlement de ce PPR intègre des prescriptions de travaux

oui

non

2.2 La commune est située dans le périmètre d'un PPR naturels miniers technologiques non

date

aléa

Les documents de référence mentionnés à l'article R125-24 du Code de l'environnement sont :

consultable sur Internet * consultable sur Internet * consultable sur Internet *

Le règlement de ce PPR intègre des prescriptions de travaux

oui

non

2.3 La commune est située dans le périmètre d'un PPR naturels miniers technologiques non

date

aléa

Les documents de référence mentionnés à l'article R125-24 du Code de l'environnement sont :

consultable sur Internet * consultable sur Internet * consultable sur Internet *

Le règlement de ce PPR intègre des prescriptions de travaux

oui

non

2.4 La commune est située dans le périmètre d'un PPR naturels miniers technologiques non

date

aléa

Les documents de référence mentionnés à l'article R125-24 du Code de l'environnement sont :

consultable sur Internet * consultable sur Internet * consultable sur Internet *

Le règlement de ce PPR intègre des prescriptions de travaux

oui

non

3. Situation de la commune au regard du zonage réglementaire pour la prise en compte de la sismicité

en application de l'article R 563-4 du code de l'environnement.

	Forte	Moyenne	Modérée	Faible	Très faible
La commune est située dans une zone de sismicité	zone 5	zone 4	zone 3 X	zone 2	Zone 1 *
	* Il n'existe aucune obligation réglementaire pour le niveau 1 de sismicité				

Le document de référence mentionné à l'article R125-24 du Code de l'environnement est :
Article D 563-8-1 du Code de l'environnement sur la répartition des communes entre les cinq zones de sismicité

<https://www.legifrance.gouv.fr/>

consultable sur Internet X

pièces jointes

4. Cartographie

extraits de documents ou de dossiers permettant la localisation des immeubles au regard des risques encourus en application de l'article R125-26 du Code de l'environnement

a) La cartographie à l'échelle communale, les projets de règlement et de note de présentation du PPRi de la Selle, en cours d'élaboration, sont disponibles sur Internet * :

<http://www.nord.gouv.fr/Politiques-publiques/Prevention-des-risques-naturels-et-technologiques>

Cette cartographie remplace la carte de l'Atlas des Zones Inondables.

b) La cartographie des risques naturels portée à connaissance de la commune est consultable sur internet * :

http://www.nord.gouv.fr/Politiques-publiques/Prevention-des-risques-naturels-et-technologiques/Les-risques-naturels-dans-le-Cambresis/node_15105

5. Arrêtés portant ou ayant porté reconnaissance de l'état de catastrophe naturelle ou technologique

à la date de l'édition de la présente fiche communale

! La liste actualisée des arrêtés est consultable sur le site portail www.prim.net

dans la rubrique : **Ma commune face aux risques**

catastrophes naturelles

nombre

catastrophes technologiques

nombre

Le préfet du Nord

site *
www.nord.gouv.fr

PRÉFET DU NORD

Direction départementale
des territoires
et de la mer du Nord

Service Sécurité
Risques et Crises.

Arrêté relatif à l'état des risques naturels, technologiques et miniers de biens immobiliers situés sur la commune de Montigny-en-Cambrésis

Le Directeur départemental des territoires et de la mer du Nord

Vu le code général des collectivités territoriales ;

Vu le code de l'environnement et notamment ses articles L.125-5 et R.125-23 à R.125-27, L.515-15 à L.515-26 et R.515-39 à R.515-50, L.562-1 à L.562-9 et R.562-1 à R.561-10, L.563-1 et R.563-1 à R.563-8-1 ;

Vu le code nouveau minier et notamment son article L.174-5 ;

Vu l'arrêté préfectoral du 21 mars 2016 fixant la liste des communes du département du Nord concernées par l'obligation d'information sur les risques naturels, technologiques et miniers modifiant l'arrêté préfectoral du 15 février 2006 modifié par les arrêtés des 4 décembre 2007, 13 octobre 2008, 19 avril 2011 et du 24 juillet 2015 ;

Vu l'arrêté du 19 mars 2013 modifiant l'arrêté du 13 octobre 2005 portant définition du modèle d'imprimé pour l'établissement de l'état des risques naturels et technologiques ;

Vu l'arrêté préfectoral du 25 août 2015 abrogeant l'arrêté du 19 juin 2001 portant prescription d'un plan de prévention du risque mouvements de terrain et inondations ;

Vu l'arrêté préfectoral du 1er janvier 2016 accordant délégation de signature à M. Philippe LALART, Directeur départemental des territoires et de la mer du Nord ;

Sur proposition du Chef du service sécurité, risques et crises.

ARRÊTE

Article 1^{er} – Les éléments nécessaires à l'élaboration de l'état des risques pour l'information des acquéreurs et des locataires des biens immobiliers situés sur la commune de **Montigny-en-Cambrésis** sont consignés dans le dossier d'informations annexé au présent arrêté.

Ce dossier comprend :

- la mention des risques naturels, technologiques et miniers pris en compte,
- la cartographie des zones exposées,
- l'intitulé des documents auxquels le vendeur ou le bailleur peut se référer,
- le niveau de sismicité réglementaire attaché à la commune.


Ce dossier et les documents de référence sont librement consultables en mairie de **Montigny-en-Cambrésis**, préfecture et sous-préfecture de Cambrai et sur le site des services départementaux de l'Etat à l'adresse suivante : www.nord.gouv.fr.

Article 2- L'arrêté du 24 juillet 2015 relatif à l'état des risques naturels et technologiques majeurs de biens immobiliers situé sur la commune de **Montigny-en-Cambrésis** est abrogé.

Article 3- Une copie du présent arrêté et de son annexe est adressée en mairie de **Montigny-en-Cambrésis** et à la chambre départementale des notaires. Le présent arrêté sera affiché en mairie de **Montigny-en-Cambrésis**.

Article 4- Le Directeur de cabinet de la préfecture du Nord, le Maire de la Commune de **Montigny-en-Cambrésis**, le Sous-préfet de Cambrai, le Chef du service sécurité, risques et crises de la Direction départementale des territoires et de la mer du Nord, sont chargés, chacun en ce qui le concerne, de l'exécution du présent arrêté qui sera publié au recueil des actes administratifs de la préfecture du Nord.

Fait à Lille, le 21 mars 2016
Pour le préfet et par délégation
Le Directeur départemental des
territoires et de la mer



Philippe LALART

code postal : 59225

Commune de MONTIGNY-EN-CAMBRESIS

code Insee : 59413

www.nord.gouv.fr

Fiche communale d'informations sur les risques naturels, miniers et technologiques

pour l'application des I, II de l'article L 125-5 du Code de l'environnement

1. Fiche communale annexée à l'arrêté préfectoral

n° _____ du 24 juillet 2015 mis à jour le 21 mars 2016

servitudes

2. Situation de la commune au regard d'un ou plusieurs plans de prévention de risques [PPR]

2.1 La commune est située dans le périmètre d'un PPR

<input type="checkbox"/>	<input type="checkbox"/>	<input type="checkbox"/>	<input checked="" type="checkbox"/>	<input type="checkbox"/>
naturels	miniers	technologiques	non	X

_____ date _____ aléa _____

Les documents de référence mentionnés à l'article R125-24 du Code de l'environnement sont :

_____ consultable sur Internet * _____
 _____ consultable sur Internet * _____
 _____ consultable sur Internet * _____

Le règlement de ce PPR intègre des prescriptions de travaux oui non

2.2 La commune est située dans le périmètre d'un PPR

<input type="checkbox"/>	<input type="checkbox"/>	<input type="checkbox"/>	<input type="checkbox"/>	<input type="checkbox"/>
naturels	miniers	technologiques	non	

_____ date _____ aléa _____

Les documents de référence mentionnés à l'article R125-24 du Code de l'environnement sont :

_____ consultable sur Internet * _____
 _____ consultable sur Internet * _____
 _____ consultable sur Internet * _____

Le règlement de ce PPR intègre des prescriptions de travaux oui non

2.3 La commune est située dans le périmètre d'un PPR

<input type="checkbox"/>	<input type="checkbox"/>	<input type="checkbox"/>	<input type="checkbox"/>	<input type="checkbox"/>
naturels	miniers	technologiques	non	

_____ date _____ aléa _____

Les documents de référence mentionnés à l'article R125-24 du Code de l'environnement sont :

_____ consultable sur Internet * _____
 _____ consultable sur Internet * _____
 _____ consultable sur Internet * _____

Le règlement de ce PPR intègre des prescriptions de travaux oui non

2.4 La commune est située dans le périmètre d'un PPR

<input type="checkbox"/>	<input type="checkbox"/>	<input type="checkbox"/>	<input type="checkbox"/>	<input type="checkbox"/>
naturels	miniers	technologiques	non	

_____ date _____ aléa _____

Les documents de référence mentionnés à l'article R125-24 du Code de l'environnement sont :

_____ consultable sur Internet * _____
 _____ consultable sur Internet * _____
 _____ consultable sur Internet * _____

Le règlement de ce PPR intègre des prescriptions de travaux oui non

3. Situation de la commune au regard du zonage réglementaire pour la prise en compte de la sismicité

en application de l'article R 563-4 du code de l'environnement.

	Forte	Moyenne	Modérée	Faible	Très faible
La commune est située dans une zone de sismicité	zone 5	zone 4	zone 3 X	zone 2	Zone 1 *

* Il n'existe aucune obligation réglementaire pour le niveau 1 de sismicité

Le document de référence mentionné à l'article R125-24 du Code de l'environnement est :
Article D 563-8-1 du Code de l'environnement sur la répartition des communes entre les cinq zones de sismicité
<https://www.legifrance.gouv.fr/>

consultable sur Internet X

pièces jointes

4. Cartographie

extraits de documents ou de dossiers permettant la localisation des immeubles au regard des risques encourus en application de l'article R125-26 du Code de l'environnement

La cartographie des risques naturels portée à connaissance de la commune est consultable sur internet * :
http://www.nord.gouv.fr/Politiques-publiques/Prevention-des-risques-naturels-et-technologiques/Les-risques-naturels-dans-le-Cambresis/node_15105

5. Arrêtés portant ou ayant porté reconnaissance de l'état de catastrophe naturelle ou technologique

à la date de l'édition de la présente fiche communale

! La liste actualisée des arrêtés est consultable sur le site portail www.prim.net
dans la rubrique : **Ma commune face aux risques**

catastrophes naturelles

nombre

catastrophes technologiques

nombre

Le préfet du Nord

site *
www.nord.gouv.fr

PRÉFET DU NORD

Direction départementale
des territoires
et de la mer du Nord

Service Sécurité
Risques et Crises.

Arrêté relatif à l'état des risques naturels, technologiques et miniers de biens immobiliers situés sur la commune de Montrecourt

Le Directeur départemental des territoires et de la mer du Nord

Vu le code général des collectivités territoriales ;

Vu le code de l'environnement et notamment ses articles L.125-5 et R.125-23 à R.125-27, L.515-15 à L.515-26 et R.515-39 à R.515-50, L.562-1 à L.562-9 et R.562-1 à R.561-10, L.563-1 et R.563-1 à R.563-8-1 ;

Vu le code nouveau minier et notamment son article L.174-5 ;

Vu l'arrêté préfectoral du 21 mars 2016 fixant la liste des communes du département du Nord concernées par l'obligation d'information sur les risques naturels, technologiques et miniers modifiant l'arrêté préfectoral du 15 février 2006 modifié par les arrêtés des 4 décembre 2007, 13 octobre 2008, 19 avril 2011 et du 24 juillet 2015 ;

Vu l'arrêté du 19 mars 2013 modifiant l'arrêté du 13 octobre 2005 portant définition du modèle d'imprimé pour l'établissement de l'état des risques naturels et technologiques ;

Vu l'arrêté préfectoral du 25 août 2015 abrogeant l'arrêté du 19 juin 2001 portant prescription d'un plan de prévention du risque mouvements de terrain et inondations ;

Vu l'arrêté préfectoral du 1er janvier 2016 accordant délégation de signature à M. Philippe LALART, Directeur départemental des territoires et de la mer du Nord ;

Sur proposition du Chef du service sécurité, risques et crises.

ARRÊTE

Article 1^{er} – Les éléments nécessaires à l'élaboration de l'état des risques pour l'information des acquéreurs et des locataires des biens immobiliers situés sur la commune de **Montrecourt** sont consignés dans le dossier d'informations annexé au présent arrêté.

Ce dossier comprend :

- la mention des risques naturels, technologiques et miniers pris en compte,
- la cartographie des zones exposées,
- l'intitulé des documents auxquels le vendeur ou le bailleur peut se référer,
- le niveau de sismicité réglementaire attaché à la commune.


Ce dossier et les documents de référence sont librement consultables en mairie de **Montrecourt**, préfecture et sous-préfecture de Cambrai et sur le site des services départementaux de l'Etat à l'adresse suivante : www.nord.gouv.fr.

Article 2- L'arrêté du 24 juillet 2015 relatif à l'état des risques naturels et technologiques majeurs de biens immobiliers situé sur la commune de **Montrecourt** est abrogé.

Article 3- Une copie du présent arrêté et de son annexe est adressée en mairie de **Montrecourt** et à la chambre départementale des notaires. Le présent arrêté sera affiché en mairie de **Montrecourt**.

Article 4- Le Directeur de cabinet de la préfecture du Nord, le Maire de la Commune de **Montrecourt**, le Sous-préfet de Cambrai, le Chef du service sécurité, risques et crises de la Direction départementale des territoires et de la mer du Nord, sont chargés, chacun en ce qui le concerne, de l'exécution du présent arrêté qui sera publié au recueil des actes administratifs de la préfecture du Nord.

Fait à Lille, le 21 mars 2016
Pour le préfet et par délégation
Le Directeur départemental des
territoires et de la mer



Philippe LALART

Préfecture du Nord

code postal : 59227

Commune de MONTRECOURT

code Insee : 59415

www.nord.gouv.fr

Fiche communale d'informations sur les risques naturels, miniers et technologiques

pour l'application des I, II de l'article L. 125-5 du Code de l'environnement

1. Fiche communale annexée à l'arrêté préfectoral

n°

du

24 juillet 2015

mis à jour le

21 mars 2016

servitudes

2. Situation de la commune au regard d'un ou plusieurs plans de prévention de risques [PPR]

2.1 La commune est située dans le périmètre d'un PPR

naturels

X

miniers

technologiques

non

PPRi de la Selle

date

Prescrit le 11/08/2014

aléa

Débordement du cours d'eau principal et/ou de ses affluents

Les documents de référence mentionnés à l'article R125-24 du Code de l'environnement sont :

consultable sur Internet *

consultable sur Internet *

consultable sur Internet *

Le règlement de ce PPR intègre des prescriptions de travaux

oui

non

2.2 La commune est située dans le périmètre d'un PPR

naturels

miniers

technologiques

non

date

aléa

Les documents de référence mentionnés à l'article R125-24 du Code de l'environnement sont :

consultable sur Internet *

consultable sur Internet *

consultable sur Internet *

Le règlement de ce PPR intègre des prescriptions de travaux

oui

non

2.3 La commune est située dans le périmètre d'un PPR

naturels

miniers

technologiques

non

date

aléa

Les documents de référence mentionnés à l'article R125-24 du Code de l'environnement sont :

consultable sur Internet *

consultable sur Internet *

consultable sur Internet *

Le règlement de ce PPR intègre des prescriptions de travaux

oui

non

2.4 La commune est située dans le périmètre d'un PPR

naturels

miniers

technologiques

non

date

aléa

Les documents de référence mentionnés à l'article R125-24 du Code de l'environnement sont :

consultable sur Internet *

consultable sur Internet *

consultable sur Internet *

Le règlement de ce PPR intègre des prescriptions de travaux

oui

non

3. Situation de la commune au regard du zonage réglementaire pour la prise en compte de la sismicité

en application de l'article R 563-4 du code de l'environnement.

	Forte	Moyenne	Modérée	Faible	Très faible
La commune est située dans une zone de sismicité	zone 5	zone 4	zone 3 X	zone 2	Zone 1 *
	* Il n'existe aucune obligation réglementaire pour le niveau 1 de sismicité				

Le document de référence mentionné à l'article R125-24 du Code de l'environnement est :
Article D 563-8-1 du Code de l'environnement sur la répartition des communes entre les cinq zones de sismicité

<https://www.legifrance.gouv.fr/>

consultable sur Internet X

pièces jointes

4. Cartographie

extraits de documents ou de dossiers permettant la localisation des immeubles au regard des risques encourus en application de l'article R125-26 du Code de l'environnement

a) La cartographie à l'échelle communale, les projets de règlement et de note de présentation du PPRi de la Selle, en cours d'élaboration, sont disponibles sur Internet * :

<http://www.nord.gouv.fr/Politiques-publiques/Prevention-des-risques-naturels-et-technologiques>

Cette cartographie remplace la carte de l'Atlas des Zones Inondables.

b) La cartographie des risques naturels portée à connaissance de la commune est consultable sur internet :

http://www.nord.gouv.fr/Politiques-publiques/Prevention-des-risques-naturels-et-technologiques/Les-risques-naturels-dans-le-Cambresis/node_15105

5. Arrêtés portant ou ayant porté reconnaissance de l'état de catastrophe naturelle ou technologique

à la date de l'édition de la présente fiche communale

! La liste actualisée des arrêtés est consultable sur le site portail www.prim.net

dans la rubrique : **Ma commune face aux risques**

catastrophes naturelles

nombre

catastrophes technologiques

nombre

Le préfet du Nord

site *
www.nord.gouv.fr

PRÉFET DU NORD

Direction départementale
des territoires
et de la mer du Nord

Service Sécurité
Risques et Crises.

Arrêté relatif à l'état des risques naturels, technologiques et miniers de biens immobiliers situés sur la commune de Morbecque

Le Directeur départemental des territoires et de la mer du Nord

Vu le code général des collectivités territoriales ;

Vu le code de l'environnement et notamment ses articles L.125-5 et R.125-23 à R.125-27, L.515-15 à L.515-26 et R.515-39 à R.515-50, L.562-1 à L.562-9 et R.562-1 à R.561-10, L.563-1 et R.563-1 à R.563-8-1 ;

Vu le code nouveau minier et notamment son article L.174-5 ;

Vu l'arrêté préfectoral du 21 mars 2016 fixant la liste des communes du département du Nord concernées par l'obligation d'information sur les risques naturels, technologiques et miniers modifiant l'arrêté préfectoral du 15 février 2006 modifié par les arrêtés des 4 décembre 2007, 13 octobre 2008, 19 avril 2011 et du 24 juillet 2015 ;

Vu l'arrêté du 19 mars 2013 modifiant l'arrêté du 13 octobre 2005 portant définition du modèle d'imprimé pour l'établissement de l'état des risques naturels et technologiques ;

Vu l'arrêté préfectoral du 25 août 2015 abrogeant l'arrêté du 13 février 2001 portant prescription d'un plan de prévention du risque « mouvements de terrain consécutifs à la sécheresse » au titre des catastrophes naturelles ;

Vu l'arrêté préfectoral du 1er janvier 2016 accordant délégation de signature à M. Philippe LALART, Directeur départemental des territoires et de la mer du Nord ;

Sur proposition du Chef du service sécurité, risques et crises.

ARRÊTE

Article 1^{er} – Les éléments nécessaires à l'élaboration de l'état des risques pour l'information des acquéreurs et des locataires des biens immobiliers situés sur la commune de **Morbecque** sont consignés dans le dossier d'informations annexé au présent arrêté.

Ce dossier comprend :

- la mention des risques naturels, technologiques et miniers pris en compte,
- la cartographie des zones exposées,
- l'intitulé des documents auxquels le vendeur ou le bailleur peut se référer,
- le niveau de sismicité réglementaire attaché à la commune.

Ce dossier et les documents de référence sont librement consultables en mairie de **Morbecque**, préfecture et sous-préfecture de Dunkerque et sur le site des services départementaux de l'Etat à l'adresse suivante : www.nord.gouv.fr.

Article 2- L'arrêté du 24 juillet 2015 relatif à l'état des risques naturels et technologiques majeurs de biens immobiliers situé sur la commune de **Morbecque** est abrogé.

Article 3- Une copie du présent arrêté et de son annexe est adressée en mairie de **Morbecque** et à la chambre départementale des notaires. Le présent arrêté sera affiché en mairie de **Morbecque**.

Article 4- Le Directeur de cabinet de la préfecture du Nord, le Maire de la Commune de **Morbecque**, le Sous-préfet de Dunkerque, le Chef du service sécurité, risques et crises de la Direction départementale des territoires et de la mer du Nord, sont chargés, chacun en ce qui le concerne, de l'exécution du présent arrêté qui sera publié au recueil des actes administratifs de la préfecture du Nord.

Fait à Lille, le 21 mars 2016
Pour le préfet et par délégation
Le Directeur départemental des
territoires et de la mer



Philippe LALART

Préfecture du Nord

code postal : 59190

Commune de MORBECQUE

code Insee : 59416

www.nord.gouv.fr

Fiche communale d'informations sur les risques naturels, miniers et technologiques
pour l'application des I, II de l'article L. 125-5 du Code de l'environnement

1. Fiche communale annexée à l'arrêté préfectoral

n°

du

24 juillet 2015

mis à jour le

21 mars 2016

servitudes

2. Situation de la commune au regard d'un ou plusieurs plans de prévention de risques [PPR]

2.1 La commune est située dans le périmètre d'un PPR

naturels

miniers

technologiques

non

PPR inondation au titre des catastrophes naturelles

date

Prescrit le 13/02/2001

aléa

Inondation

Les documents de référence mentionnés à l'article R125-24 du Code de l'environnement sont :

consultable sur Internet *

consultable sur Internet *

consultable sur Internet *

Le règlement de ce PPR intègre des prescriptions de travaux

oui

non

2.2 La commune est située dans le périmètre d'un PPR

naturels

miniers

technologiques

non

date

aléa

Les documents de référence mentionnés à l'article R125-24 du Code de l'environnement sont :

consultable sur Internet *

consultable sur Internet *

consultable sur Internet *

Le règlement de ce PPR intègre des prescriptions de travaux

oui

non

2.3 La commune est située dans le périmètre d'un PPR

naturels

miniers

technologiques

non

date

aléa

Les documents de référence mentionnés à l'article R125-24 du Code de l'environnement sont :

consultable sur Internet *

consultable sur Internet *

consultable sur Internet *

Le règlement de ce PPR intègre des prescriptions de travaux

oui

non

2.4 La commune est située dans le périmètre d'un PPR

naturels

miniers

technologiques

non

date

aléa

Les documents de référence mentionnés à l'article R125-24 du Code de l'environnement sont :

consultable sur Internet *

consultable sur Internet *

consultable sur Internet *

Le règlement de ce PPR intègre des prescriptions de travaux

oui

non

3. Situation de la commune au regard du zonage réglementaire pour la prise en compte de la sismicité

en application de l'article R 563-4 du code de l'environnement.

	Forte	Moyenne	Modérée	Faible	Très faible
La commune est située dans une zone de sismicité	zone 5	zone 4	zone 3	zone 2 X	Zone 1 *

* Il n'existe aucune obligation réglementaire pour le niveau 1 de sismicité

Le document de référence mentionné à l'article R125-24 du Code de l'environnement est :
Article D 563-8-1 du Code de l'environnement sur la répartition des communes entre les cinq zones de sismicité
<https://www.legifrance.gouv.fr/>

consultable sur Internet X

pièces jointes

4. Cartographie

extraits de documents ou de dossiers permettant la localisation des immeubles au regard des risques encourus en application de l'article R125-26 du Code de l'environnement

Aucune cartographie PPR n'est disponible, les études d'élaboration du Plan de Prévention du Risque Inondation prescrit le 13 février 2001 au titre des catastrophes naturelles n'ayant pas été entreprises.

5. Arrêtés portant ou ayant porté reconnaissance de l'état de catastrophe naturelle ou technologique

à la date de l'édition de la présente fiche communale

! La liste actualisée des arrêtés est consultable sur le site portail www.prim.net dans la rubrique : **Ma commune face aux risques**

catastrophes naturelles

nombre

catastrophes technologiques

nombre

Le préfet du Nord

site *
www.nord.gouv.fr

PRÉFET DU NORD

Direction départementale
des territoires
et de la mer du Nord

Service Sécurité
Risques et Crises.

**Arrêté relatif à l'état des risques naturels, technologiques et miniers de biens
immobiliers situés sur la commune de Mouvaux**

Le Directeur départemental des territoires et de la mer du Nord

Vu le code général des collectivités territoriales ;

Vu le code de l'environnement et notamment ses articles L.125-5 et R.125-23 à R.125-27, L.515-15 à L.515-26 et R.515-39 à R.515-50, L.562-1 à L.562-9 et R.562-1 à R.561-10, L.563-1 et R.563-1 à R.563-8-1 ;

Vu le code nouveau minier et notamment son article L.174-5 ;

Vu l'arrêté préfectoral du 21 mars 2016 fixant la liste des communes du département du Nord concernées par l'obligation d'information sur les risques naturels, technologiques et miniers modifiant l'arrêté préfectoral du 15 février 2006 modifié par les arrêtés des 4 décembre 2007, 13 octobre 2008, 19 avril 2011 et du 24 juillet 2015 ;

Vu l'arrêté du 19 mars 2013 modifiant l'arrêté du 13 octobre 2005 portant définition du modèle d'imprimé pour l'établissement de l'état des risques naturels et technologiques ;

Vu l'arrêté préfectoral du 25 août 2015 abrogeant l'arrêté du 13 février 2001 portant prescription d'un plan de prévention du risque « mouvements de terrain consécutifs à la sécheresse » au titre des catastrophes naturelles ;

Vu l'arrêté préfectoral du 1er janvier 2016 accordant délégation de signature à M. Philippe LALART, Directeur départemental des territoires et de la mer du Nord ;

Sur proposition du Chef du service sécurité, risques et crises.

ARRÊTE

Article 1^{er} – Les éléments nécessaires à l'élaboration de l'état des risques pour l'information des acquéreurs et des locataires des biens immobiliers situés sur la commune de **Mouvaux** sont consignés dans le dossier d'informations annexé au présent arrêté.

Ce dossier comprend :

- la mention des risques naturels, technologiques et miniers pris en compte,
- la cartographie des zones exposées,
- l'intitulé des documents auxquels le vendeur ou le bailleur peut se référer,
- le niveau de sismicité réglementaire attaché à la commune.

Ce dossier et les documents de référence sont librement consultables en mairie de **Mouvaux**, préfecture et sur le site des services départementaux de l'Etat à l'adresse suivante : www.nord.gouv.fr.

Article 2- L'arrêté du 24 juillet 2015 relatif à l'état des risques naturels et technologiques majeurs de biens immobiliers situé sur la commune de **Mouvaux** est abrogé.

Article 3- Une copie du présent arrêté et de son annexe est adressée en mairie de **Mouvaux** et à la chambre départementale des notaires. Le présent arrêté sera affiché en mairie de **Mouvaux**.

Article 4- Le Directeur de cabinet de la préfecture du Nord, le Maire de la Commune de **Mouvaux**, le Chef du service sécurité, risques et crises de la Direction départementale des territoires et de la mer du Nord, sont chargés, chacun en ce qui le concerne, de l'exécution du présent arrêté qui sera publié au recueil des actes administratifs de la préfecture du Nord.

Fait à Lille, le 21 mars 2016
Pour le préfet et par délégation
Le Directeur départemental des
territoires et de la mer



Philippe LALART

code postal : 59420

Commune de **MOUVAUX**

code Insee : 59421

www.nord.gouv.fr

Fiche communale d'informations sur les risques naturels, miniers et technologiques

pour l'application des I, II de l'article L 125-5 du Code de l'environnement

1. Fiche communale annexée à l'arrêté préfectoral

n°

du

24 juillet 2015

mis à jour le

21 mars 2016

servitudes

2. Situation de la commune au regard d'un ou plusieurs plans de prévention de risques [PPR]

2.1 La commune est située dans le périmètre d'un PPR

naturels

miniers

technologiques

non

PPR inondation au titre des
catastrophes naturelles

date

Prescrit le 13/02/2001

aléa

Inondation

Les documents de référence mentionnés à l'article R125-24 du Code de l'environnement sont :

consultable sur Internet *

consultable sur Internet *

consultable sur Internet *

Le règlement de ce PPR intègre des prescriptions de travaux

oui

non

2.2 La commune est située dans le périmètre d'un PPR

naturels

miniers

technologiques

non

date

aléa

Les documents de référence mentionnés à l'article R125-24 du Code de l'environnement sont :

consultable sur Internet *

consultable sur Internet *

consultable sur Internet *

Le règlement de ce PPR intègre des prescriptions de travaux

oui

non

2.3 La commune est située dans le périmètre d'un PPR

naturels

miniers

technologiques

non

date

aléa

Les documents de référence mentionnés à l'article R125-24 du Code de l'environnement sont :

consultable sur Internet *

consultable sur Internet *

consultable sur Internet *

Le règlement de ce PPR intègre des prescriptions de travaux

oui

non

2.4 La commune est située dans le périmètre d'un PPR

naturels

miniers

technologiques

non

date

aléa

Les documents de référence mentionnés à l'article R125-24 du Code de l'environnement sont :

consultable sur Internet *

consultable sur Internet *

consultable sur Internet *

Le règlement de ce PPR intègre des prescriptions de travaux

oui

non

3. Situation de la commune au regard du zonage réglementaire pour la prise en compte de la sismicité

en application de l'article R 563-4 du code de l'environnement.

	Forte	Moyenne	Modérée	Faible	Très faible
La commune est située dans une zone de sismicité	zone 5	zone 4	zone 3	zone 2 X	Zone 1 *
	* Il n'existe aucune obligation réglementaire pour le niveau 1 de sismicité				

Le document de référence mentionné à l'article R125-24 du Code de l'environnement est :
Article D 563-8-1 du Code de l'environnement sur la répartition des communes entre les cinq zones de sismicité

<https://www.legifrance.gouv.fr/>

Consultable sur Internet X

pièces jointes

4. Cartographie

extraits de documents ou de dossiers permettant la localisation des immeubles au regard des risques encourus en application de l'article R125-26 du Code de l'environnement

a) Aucune cartographie PPR n'est disponible, les études d'élaboration du Plan de Prévention du Risque inondation prescrit le 13 février 2001 au titre des catastrophes naturelles n'ayant pas été entreprises.

b) Les cartographies de l'aléa et des risques réalisées dans le cadre de la Directive Inondation, à l'échelle du Territoire à Risque Important (TRI) de Lille, dont la commune fait partie, sont consultables sur Internet * :

<http://www.nord.gouv.fr/Politiques-publiques/Prevention-des-risques-naturels-et-technologiques/La-Directive-Inondation/TRI-de-Lille>

5. Arrêtés portant ou ayant porté reconnaissance de l'état de catastrophe naturelle ou technologique

à la date de l'édition de la présente fiche communale

! La liste actualisée des arrêtés est consultable sur le site portail www.prim.net
dans la rubrique : **Ma commune face aux risques**

catastrophes naturelles

nombre

catastrophes technologiques

nombre

Le préfet du Nord

site *
www.nord.gouv.fr